

Récépissé de DT
Récépissé de DICT

Au titre du chapitre IV du titre V du livre V (partie réglementaire) du Code de l'environnement
et de la section 12 du chapitre IV du titre III du livre V de la 4ème partie (partie réglementaire) du Code du travail

(Annexe 2 de l'arrêté du 15 février 2012 modifié - NOR : DEVP1116359A)

Destinataire

- ☒ Récépissé de DT
☐ Récépissé de DICT
☐ Récépissé de DT/DICT
conjointe

Dénomination
Numéro / Voie
Code postal / Commune
Pays

COMMUNE DE SAINT-CYPRIEN (MAIRIE)
TSA 70011
69134 DARDILLY CEDEX
France

N° consultation du téléservice : 2025050501579DE7

Référence de l'exploitant : 2519003766. 251901RDT02

N° d'affaire du déclarant : 0505/2025

Personne à contacter (déclarant) : DANIEL Benjamin

Date de réception de la déclaration : 05/05/2025

Commune principale des travaux : 66750 ST CYPRIEN

Adresse des travaux prévus : Boulevard François DESNOYER

Coordonnées de l'exploitant :

Raison sociale : GRDF DRSO DIEM OCCIMED

Personne à contacter : C2T Sud Ouest

Numéro / Voie : 16 RUE DE SEBASTOPOL

Lieu-dit / BP :

Code Postal / Commune : 31007 TOULOUSE

Tél. : +33810300360

Fax :

Éléments généraux de réponse

- ☐ Les renseignements que vous avez fournis ne nous permettent pas de vous répondre. La déclaration est à renouveler. Précisez notamment :
☐ Les réseaux/ouvrages que nous exploitons ne sont pas concernés au regard des informations fournies. Distance > à : _____ m
☒ Il y a au moins un réseau/ouvrage concerné de catégorie (voir liste des catégories au verso) : GA Autres informations :

Modification ou extension de nos réseaux / ouvrages

Modification ou extension de réseau/ouvrage envisagée dans un délai inférieur à 3 mois : _____

☐ Réalisation de modifications en cours sur notre réseau/ouvrage.

Veuillez contacter notre représentant : _____

Tél. : _____

NB : Si nous avons connaissance d'une modification du réseau/ouvrage dans le délai maximal de 3 mois à compter de la consultation du téléservice, nous vous en informerons.

Emplacement de nos réseaux / ouvrages

☒ Plans joints : Références : 1 Plan A4 Echelle : de situation Date d'édition : Voir plan Sensible : ☒ Prof. règl. mini : _____ cm Matériau réseau : _____
NB : La classe de précision A, B ou C figure dans les plans. 44 Plans A3 1/200 Voir plan ☒ _____ cm

☐ Réunion sur chantier pour localisation du réseau/ouvrage : ☐ Date retenue d'un commun accord : _____ à _____
ou ☐ Prise de RDV à l'initiative du déclarant (date du dernier contact non conclusif : _____)

☐ Votre projet doit tenir compte de la servitude protégeant notre ouvrage.

☒ (cas d'un récépissé de DT) Vous devez prévoir des investigations complémentaires à notre charge (hors cas d'exemption prévus dans la réglementation) (1)

☒ Des branchements non cartographiés sont présents. Ils sont soit pourvus d'affleurants visibles et rattachés à un réseau principal souterrain identifié dans les plans joints, soit munis de dispositifs automatiques supprimant tout risque en cas d'endommagement (2)

(1) : facultatif si l'information est fournie sur le plan joint (2) pour les tronçons et branchements non cartographiés en classe A, prévoir des clauses techniques et financières particulières dans le marché

Recommandations de sécurité

Les recommandations techniques spécifiques suivantes sont à appliquer, en fonction des risques liés à l'utilisation des techniques de travaux employées :
Cf. CATEGORIES PLANS ET OUVRAGES GRDF, VOS TECHNIQUES DE TRAVAUX ET RECOMMANDATIONS DE L'EXPLOITANT

Rubriques du guide technique relatives à des ouvrages ou travaux spécifiques : S3.4; chapitres 4 et 5; Fiches Techniques

Pour les exploitants de lignes électriques : si la distance d'approche a été précisée, indiquez si la mise hors tension est : ☐ possible ☐ impossible

Mesures de sécurité à mettre en œuvre : _____

Dispositifs importants pour la sécurité : Voir la localisation sur le plan joint

Cas de dégradation d'un de nos ouvrages

En cas de dégradation d'un de nos ouvrages, contactez nos services au numéro de téléphone suivant : 0247857444

Pour toute anomalie susceptible de mettre en cause la sécurité au cours du déroulement du chantier, prévenir le service départemental d'incendie et de secours (par défaut le 18 ou le 112) : SDIS des Pyrénées Orientales 0468637818

Responsable du dossier

Nom : DECOURT Carl

Désignation du service : C2T S0

Tél : +33 810300360

Signature de l'exploitant ou de son représentant

Nom : DECOURT Carl

Signature :

Date : 05/05/2025 Nombre de pièces jointes, y compris les plans : 6

PIÈCES JOINTES DU RÉCÉPISSÉ

Nous vous invitons à prendre connaissance des pièces jointes en cliquant sur le(s) lien(s) ci-dessous :

XD_305_RS_PJ_Pose_Réseaux_lineaires.pdf

SHA-256 d84665c7f62c2c1823b370401984d13bbd465eb44cff2498fd13f9d261afed68

https://utilisateurs.protys.fr/download/214/cc85ce6f7202484797e4b51392cd4caf_139218895/XD_305_RS_PJ_Pose_Réseaux_lineaires.pdf

XD_550_Flyer1_GRDF_communication_marquage.pdf

SHA-256 932eb87896dd97106f2421e4bf4e32261bce2d0261837a099fb56617ba8ba662

https://utilisateurs.protys.fr/download/214/52795e71e19145e290f11dd1a202155b_139218696/XD_550_Flyer1_GRDF_communication_marquage.pdf

590_Lire_et_comprendre_plan_2020.pdf

SHA-256 09cdc471c3c01decca3ed95423fb710d4fd32fa96891789c7424085174395344

https://utilisateurs.protys.fr/download/213/0f01ff67322b4e3fa66e14f8aa6916f8_139217957/590_Lire_et_comprendre_plan_2020.pdf

8849896_2025050501579DE7_SAINTE-CYPRIEN_FDP_V.pdf

SHA-256 e62342ad25e1e715432399bfe1d165f289cfafe864f35c3a4b3c1456a7a79d5f

https://utilisateurs.protys.fr/download/125/a2787ad6f73b491fbc34190a7b404870/8849896_2025050501579DE7_SAINTE-CYPRIEN_FDP_V.pdf

SAINT_CYPRIEN_7BOULEVARD_FRANCOIS_DESNOYER_250505_105901_tout.pdf

SHA-256 539269b9aef00a04dbcb51f5d2b2d3b40e23f1e81e65f5fc62fe6575e5abd44

https://utilisateurs.protys.fr/download/125/a90de08949f54fc4a003d41eddc2950c/SAINT_CYPRIEN_7BOULEVARD_FRANCOIS_DESNOYER_250505_105901_tout.pdf

XD_110_Annexe_K_Reco_IC_GRDF_12_2020.pdf

SHA-256 ae52cdeb86799cbdefcea648d0594a215bc6ff0f494befd41fe6f66c52d576a4

https://utilisateurs.protys.fr/download/214/7809f3afe08a4d6ab7b8c377262a8fe1_139218749/XD_110_Annexe_K_Reco_IC_GRDF_12_2020.pdf

GRDF DRSO DIEM OCCIMED
C2T SO

16 RUE DE SEBASTOPOLE

31007 TOULOUSE

France

Tél : +33810300360

Fax :

COMMENTAIRES IMPORTANTS
ASSOCIES AU DOCUMENT N°

2519003766.251901RDT02

Veillez prendre en compte les commentaires suivants :

RECOMMANDATIONS GENERALES LIEES AUX PLANS JOINTS

IMPRESSION DES PLANS JOINTS AU BON FORMAT : avant toute impression des plans joints, assurez vous qu'aucune mise à l'échelle automatique n'est activée dans votre gestionnaire d'impression. - Le format papier des pages à imprimer figure sur chaque plan A4 A3 A2 A1 ou A0. - Le format des plans grande échelle utilisé par GRDF respecte la capacité d'impression maximale que vous avez déclarée dans votre déclaration. Le format A4 est retenu si vous avez sélectionné A4 comme étant votre capacité maximale d'impression ou par défaut en absence de sélection.

PRESENCE D'INCERTITUDES SUR LA POSITION D'OUVRAGES : il existe dans l'emprise de vos travaux ou à proximité de celle-ci, des ouvrages gaz dont l'incertitude de position peut-être assimilée à celle de la classe C. Ces ouvrages sont indiqués par un texte de type "position incertaine" ou par une série de points d'interrogations. Ces textes, ou symboles, sont encadrés sur les plans de détails joints.

RECOMMANDATIONS GENERALES de GRDF, OU RECOMMANDATIONS LIEES AUX OUVRAGES

RECOMMANDATIONS LIEES AUX BRANCHEMENTS :

Les branchements sont identifiables par leurs affleurants visibles. S'ils ne sont pas cartographiés, ils se trouvent dans un fuseau inférieur ou égal à 1 m de part et d'autre de l'affleurant identifié, en direction de la canalisation. S'ils sont cartographiés, le fuseau de même largeur suit le tracé représenté. En conséquence, les

techniques de terrassement doivent être exécutées conformément aux indications des chapitres §3.4 et § 5.2.7 et la fiche RX-DBG, et § 5.4.2 du guide technique relatif aux travaux à proximité de réseaux.

Attention : Le branchement peut être à une profondeur plus faible au niveau de la remontée vers le coffret.

Les prises de branchements se situent dans les 15 cm au dessus de la génératrice supérieure du réseau.

VIGILANCE AUX BRANCHEMENTS PONCTUELLEMENT SANS AFFLEURANTS :

Attention, soyez attentif aux éventuels branchements non cartographiés en cas de terrassement dans une zone de desserte gaz : il est toujours possible que l'affleurant d'un branchement ne soit pas visible au moment où vont s'effectuer les travaux (ex : coffret gaz recouvert par un coffrage d'une devanture de magasin, terre ayant recouvert

Responsable : DECOURT Carl

Tél : +33810300360

Date : 05/05/2025

Signature :

GRDF DRSO DIEM OCCIMED
C2T SO

16 RUE DE SEBASTOPOL

31007 TOULOUSE

France

Tél : +33810300360

Fax :

COMMENTAIRES IMPORTANTS
ASSOCIES AU DOCUMENT N°
2519003766.251901RDT02

Veillez prendre en compte les commentaires suivants :

un regard situé dans le sol, végétation masquant un regard initialement visible).

Si vous avez un doute sur la présence éventuelle de branchements dans la zone où vous effectuez des travaux, contactez GRDF qui viendra faire des mesures de localisation sur site.

LES DISPOSITIFS AVERTISSEURS

Nous attirons votre attention sur le fait que certains ouvrages (canalisations ainsi que leurs branchements et équipements ou accessoires) situés dans l'emprise des travaux sont susceptibles de ne pas être signalés par un dispositif avertisseur.

Il convient donc d'avoir toujours à l'esprit que la présence d'un dispositif avertisseur, au-dessus de l'ouvrage de distribution de gaz, n'est pas systématique :

- C'est le cas des ouvrages anciens enterrés, notamment avant septembre 1994*, ainsi que des ouvrages « tubés » ou posés par des techniques de travaux sans tranchée ou encore des ouvrages en fonte ou des branchements en plomb. (* date NFP 98-331)
- D'une manière générale, l'absence de dispositif avertisseur peut être aussi due au fait que celui-ci ait été retiré par des tiers et non remis en place lors de travaux ultérieurs à la pose des ouvrages.
- En cas de présence de grillage avertisseur, la distance du grillage à l'ouvrage n'est en aucun cas garantie

RECOMMANDATIONS PROFONDEURS DES OUVRAGES

Si aucune profondeur minimale réglementaire de pose n'est indiquée dans la colonne « profondeur mini » à la rubrique « Emplacement de nos réseaux / ouvrages » du récépissé (CERFA N°14435) et si aucune profondeur spécifique n'est indiquée sur le plan, il y a lieu de considérer pour les ouvrages posés à partir du 23 octobre 2004 que la profondeur réglementaire de pose est au moins égale à 0,80 m pour les canalisations exploitées à une pression supérieure à 4 bar quel que soit l'emplacement, 0,80 m pour les canalisations exploitées à une pression inférieure ou égale à 4 bar et posées sous

chaussée ou zone de stationnement existante, 0,60 m pour des canalisations exploitées à une pression inférieure ou égale à 4 bar et posées sous trottoir, accotement.

En toutes hypothèses :

Responsable : DECOURT Carl

Tél : +33810300360

Date : 05/05/2025

Signature :

GRDF DRSO DIEM OCCIMED
C2T SO

16 RUE DE SEBASTOPOL

31007 TOULOUSE

France

Tél : +33810300360

Fax :

COMMENTAIRES IMPORTANTS ASSOCIES AU DOCUMENT N°

2519003766.251901RDT02

Veillez prendre en compte les commentaires suivants :

- les profondeurs auxquelles ont été enterrés les ouvrages et branchements situés dans l'emprise du projet de travaux ont pu varier depuis la date de pose
- l'incertitude maximale sur la profondeur d'un tronçon ou d'un branchement est relative à la classe de précision indiquée pour ce tronçon ou ce branchement.

DISPOSITIFS AVERTISSEURS SPECIFICITE : ATTENTION, dans l'emprise des travaux, ou à proximité, sont situés des ouvrages probablement non dotés de dispositif avertisseur (grillage jaune). Les ouvrages antérieurs à 1985 sont particulièrement concernés (l'année des ouvrages est indiquée dans les textes le long des réseaux ; exemple 1978 dans "MPB AC 112 : 1978"). Le risque d'absence de dispositif avertisseur concerne également les branchements. Il convient de prévoir des sondages ou des localisations en techniques douces et de signaler aux équipes intervenantes l'absence probable de dispositif avertisseur.

RECOMMANDATIONS TECHNIQUES SPECIFIQUES DE GRDF LIEES A VOTRE CHANTIER

POSE DE RESEAU et CROISEMENT ou LONGEMENT D'OUVRAGES GAZ : Vous prévoyez la pose d'ouvrages qui vont croiser ou longer des ouvrages gaz et notamment des BRANCHEMENTS. Si les travaux sont réalisés par des moyens mécanisés, le guide technique prévoit de dégager les branchements avant la progression mécanisée de la tranchée. Merci de prendre en compte cette recommandation importante pour la sécurité, ou de la faire prendre en compte dans vos marchés de travaux.

Par ailleurs, dans la zone d'intersection du fuseau d'un branchement d'ouvrage marqué dans la classe de précision A (sur plan ou après investigations complémentaires ou mesures de localisation), l'emploi d'une technique, comme la pelle mécanique, susceptible d'endommager l'ouvrage est interdit par le §5.3.1 du guide technique.

Attention, dans l'emprise des travaux, ou à proximité, des ouvrages GAZ sont identifiés avec une profondeur réduite d'enfouissement (pouvant être inférieure à 60 cm). Ces indications de profondeur sont encadrées en rouge sur les plans. Exemple d'indications entourées sur le plan : P:0.50 ou (0,50). Ces indications sont à prendre en compte dans la réalisation des travaux aux endroits indiqués mais également sur les zones adjacentes.

RECOMMANDATIONS SPECIFIQUES DE GRDF LIEES A VOTRE CHANTIER

Responsable : DECOURT Carl

Tél : +33810300360

Date : 05/05/2025

Signature :

De: echangesv2@prod.protys.fr

A: commune-saint-cyprien-d@demat.sogelink.fr

Objet: Notification 2025050501579DE7 - 66750 - ST CYPRIEN - Boulevard François DESNOYER

Protys

Un document vous est adressé via PROTYS.fr

Madame, Monsieur,

Vous trouverez en pièce jointe une notification dont les références sont reprises en objet.

Pour obtenir les pièces jointes rattachées à ce récépissé, vous devrez les télécharger via le(s) lien(s) suivant (s) :

- [XD 305 RS PJ Pose Reseaux lineaires.pdf](#)
- [XD 550 Flyer1 GRDF communication marquage.pdf](#)
- [590 Lire et comprendre plan 2020.pdf](#)
- [8849896_2025050501579DE7 SAINT-CYPRIEN FDP V.pdf](#)
- [SAINT CYPRIEN 7BOULEVARD FRANCOIS DESNOYER 250505 105901 tout.pdf](#)
- [XD 110 Annexe K Reco IC GRDF 12 2020.pdf](#)

Ce document vous est transmis grâce à PROTYS.fr

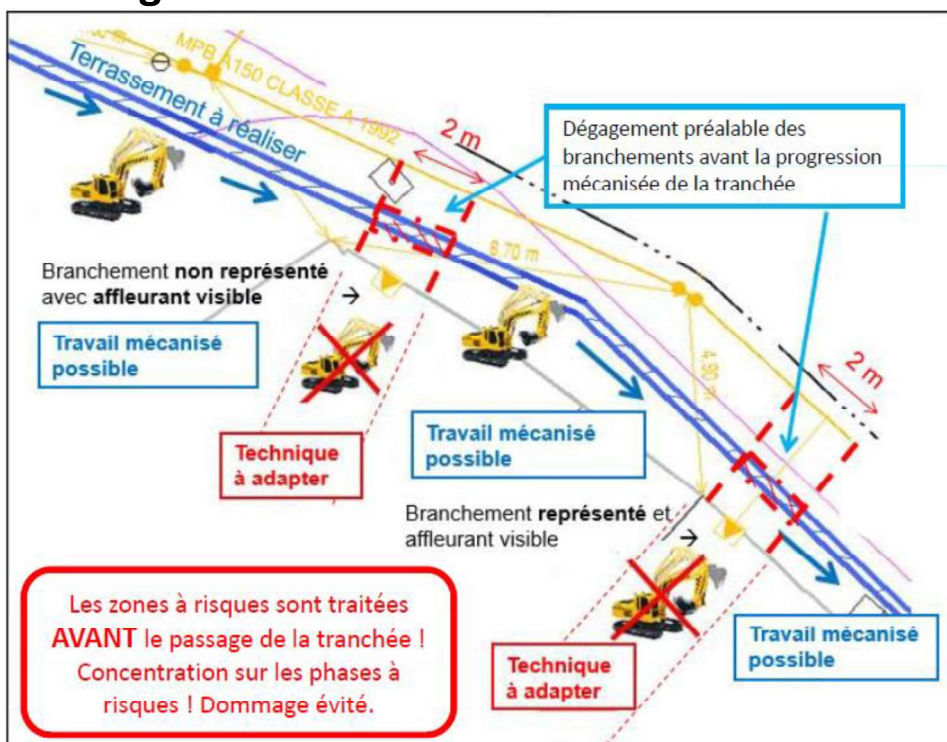
Vous en souhaitant bonne réception.

Cordialement,
L'équipe PROTYS

Ce message est généré automatiquement, il n'est pas possible de répondre à l'expéditeur.

Recommandation spécifique - Travaux avec pose de réseaux -

Votre chantier a été identifié comme étant susceptible de contenir des travaux de pose de réseaux (Eau, Electricité, télécom, gaz assainissement...) sur une emprise importante. Le guide technique de travaux prévoit des recommandations et prescriptions associées (notamment RX-DBG) afin **d'éviter les endommagements de branchements gaz**.



Prescriptions du guide technique RX-DBG et TX-TER 2

Avant de réaliser le terrassement sur le linéaire d'une rue, vérifier si tous les branchements font l'objet d'un marquage.

Il est recommandé de **dégager les branchements avant la progression mécanisée de la tranchée**.

Si un branchement non localisé est trouvé en dehors de la bande de 1 m de part et d'autre de l'affleurant, un point d'arrêt doit être observé avec à minima l'appel à l'exploitant.

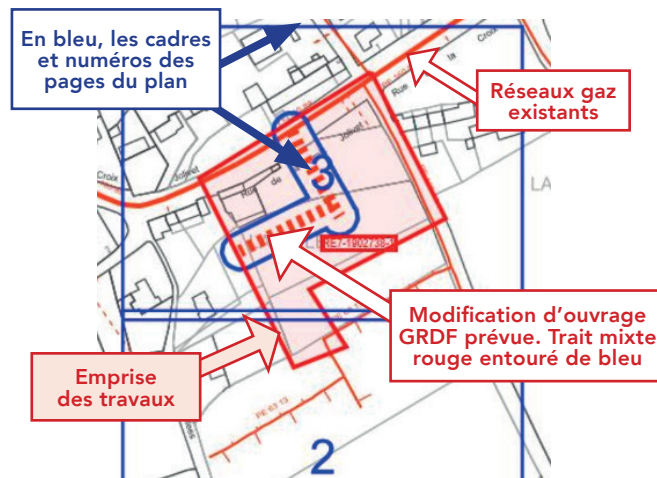
Lire et comprendre un plan GRDF

Réglementation anti-endommagement

Ce document présente les éléments de lecture et de compréhension des plans fournis par GRDF en réponse à une déclaration de travaux. A travers ce guide de lecture, vous trouverez les éléments composants les fonds de plan, la représentation des réseaux, des branchements gaz et leurs accessoires. GRDF vous adresse systématiquement un plan de situation avec votre emprise (P1) et un plan de détail découpé en une ou plusieurs pages.

Le plan de situation comprend (page 1 au format A4)

- La zone d'emprise de votre déclaration. Celle-ci peut être tronquée pour ne faire apparaître que la partie contenant les ouvrages gaz.
- La position du ou des pages du plan joint au format grande échelle 1/200^{ème}, numérotées à partir de la page 2.
- La représentation d'extensions ou de modifications des ouvrages prévues par GRDF à proximité de l'emprise. (Elles sont représentées sous forme d'un trait rouge de ce format )
- La commune principale et la date de création



Le Plan de détail sur sa ou ses pages comprend



ATTENTION !
Sur chaque page le format d'impression est indiqué.
Il est à respecter impérativement pour toute impression

Exemple Format: AO Paysage

L'échelle du plan est 1/200^{ème}.



Il est impératif de vérifier l'échelle par la règle graduée jointe. Si le format d'impression ou de consultation est respecté, 1cm lu sur plan au 1/200^{ème} correspond sur le terrain à 2m. (une cotation de 4 m fera 2cm)



Les coordonnées du centre de chaque page

Coordonnées GPS
43.727 , 7.256

La date d'impression et le nombre de pages total





Date d'impression: 02/10/2020
Page 2 sur 6

| Le plan de situation comporte les coordonnées géoréférencées de 3 points d'ouvrage en classe A, ci-dessous PG1 en page 2. | |
|---|-----------|
| Point Géoréférencé 1 | Page PG 1 |
| 830841,854; 6462115,598 | 2 |



ATTENTION !
Il est impératif de vérifier le respect du format d'impression A4 à A0 ou de consultation du plan.

Identification des classes de précision de chaque tronçon (réseaux et branchements)










| Tronçon en Classe A | Tronçon en classe B | Tronçon en Classe C |
|---|---|--|
| Terme CLASSE A indiqué pour les réseaux, ou CL A pour les branchements | La classe B est rarement indiquée. Elle se déduit par défaut des autres classes | Identifiés par plusieurs points d'interrogation sur ou à côté du tronçon ou une mention de type : Position incertaine, supposée, inconnue, approximative... |
| MPB PE 63 CLASSE A :: 2014 | MPB AC 114 :: 1980 est par défaut en B. | MPB PE 40 :: 1986  Position incertaine Ils peuvent être entourés en rouge.  |
| Ouvrages depuis juillet 2012, tous les ouvrages sont en classe A, en planimétrie X, Y et Altimétrie Z. Ouvrages avant 07/2012 : si la profondeur indiquée est <u>supérieure ou égale à 1m20</u> , la classe en altimétrie (Z) est la <u>classe B</u> . | Un séparateur de Classe A I B indique le lieu d'un changement de classe A et B.  Nota : Des tronçons en échec de détection sont indiqués « DI » ou Détection Infructueuse.  | |

| Classe | Précision |
|----------|--|
| A | 0,40 m (ouvrage rigide) 0,50 m (ouvrage souple) |
| B | Supérieur à la classe A et inférieur ou égale à 1,50m pour le réseau ou 1m pour les branchements |
| C | Supérieure à 1,50 m pour les réseaux, 1m pour les branchements |

A partir de l'enveloppe externe pour tout ouvrage de diamètre > 100 mm

Éléments du fond de plan

Les principaux éléments du mobilier urbain que vous allez rencontrer sur le terrain sont:

| Trottoir, mur | Poteau Telecom/elec. | Avaloirs |
|---|---|---|
|  |  |  |
| Accès, seuil | Arbre | Plaque d'égout |
|  |  |  |
| Bâtiment | Plaque Telecom | Borne incendie |
|  |  |  |



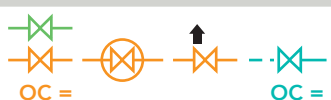
GAZ RÉSEAU
DISTRIBUTION FRANCE

1 Dispositifs Importants pour la sécurité

(article R554-30 du code de l'environnement)

(Susceptibles d'être manœuvrés **uniquement** par l'exploitant en cas de dommage)

Robinet (vannes) de réseau



Dans la rue

Regards ronds, ovales ou chambre GAZ

Une plaque de signalisation jaune indique leurs positions, elle comporte un Numéro.
Sur plan, ils sont encadrés en rouge.



ATTENTION !

L'exécutant des travaux informe son personnel de la présence de ces organes de coupure et veille, pour ceux situés dans l'emprise du chantier, à conserver leur accessibilité et qu'ils ne soient pas dégradés ou rendus inopérants du fait de la réalisation des travaux (article R554-31 du code de l'environnement).

Les objets ne sont pas représentés à leur échelle normale.

2 Les affleurants gaz présents sur le plan sont représentés ainsi et sur l'exemple aux repères 2.

Coffret gaz en façade



Armoire gaz



Coffrets gaz Enterrés



Regards au sol (Bouches)



Les ouvrages gaz, réseaux et branchements sur plan et caractéristiques

Les réseaux et branchements gaz sont représentés selon différentes couleurs associées à la pression et l'état de service.

| Niveau de pression | Réseaux en service | Branchement en service | Réseaux et branchements abandonnés |
|---------------------------------|--------------------|------------------------|------------------------------------|
| 4 bar < MPC < 25 bar | --- | --- | --- |
| 400 millibar < MPB < 4 bar | --- | --- | --- |
| BP Basse Pression < 50 millibar | --- | --- | --- |

Matériaux principaux : PE = Polyéthylène, Ac = Acier, Cu = Cuivre, F ou FD ou 2GS = Fonte ductile, Pb = Plomb, TB = Tôle Bitumée.

Sur plan : Réseau : Pression Matière Diamètre Classe (si A) :: Année*
Branchements : Pression / Matière / CL A*:: diamètre* Année* * Facultatif

MPC Ac 114 CLASSE A ::1998

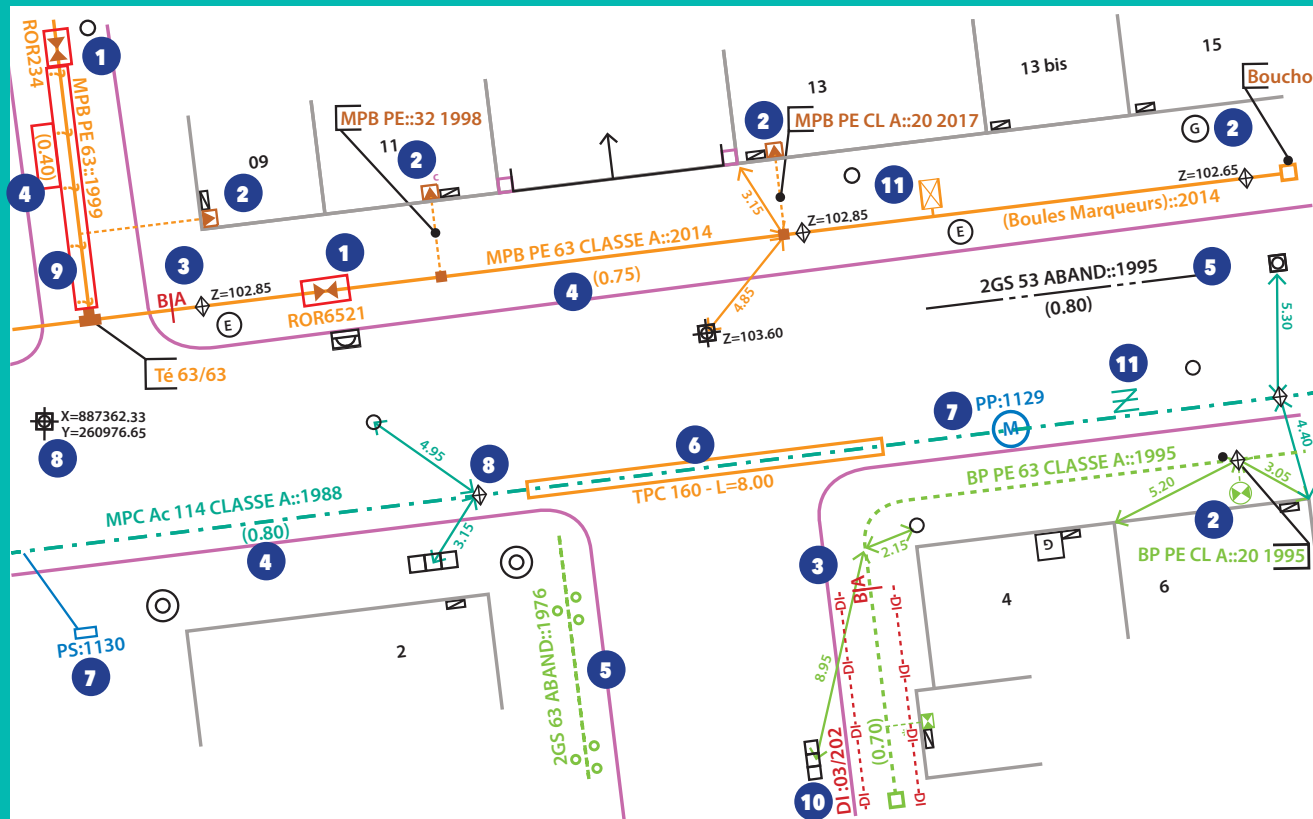
Réseau MPC en acier de 114 mm extérieur en classe A posé en 1998

MPB PE 63 CLASSE A ::2014

Réseau MPB en polyéthylène PE de 63 mm extérieur en classe A posé en 2014

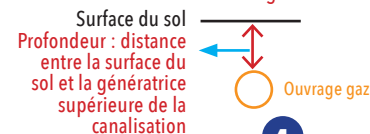
BP PE CL A :: 20 1995

Branchement BP est en Basse Pression, en PE, en Classe A, de 20 mm de diamètre et posé en 1995. Ce type de texte est parfois relié au dessin du branchement par un trait et un point noir.



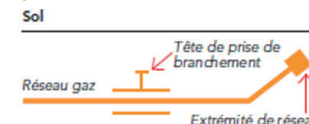
Profondeur

Il s'agit de la distance entre la génératrice supérieure de la canalisation et le sol. Elle est indiquée ainsi en m (0,80) ou P : 0,80
Les indications de profondeurs connues ≤ à 60 cm sont entourées en rouge



ATTENTION !

- Un branchement peut être à une profondeur plus faible au niveau de la remontée vers l'affleurant (regard/coffret) et l'immeuble.
- Un branchement possède une prise pouvant se situer 15 cm au dessus de la génératrice supérieure du réseau.
- Certains accessoires (indiqués TAG) ou des extrémités de réseau peuvent être à une profondeur plus faible que celle du réseau.



Indications diverses

- 10 Réseau Détecté mais en Détection Infructueuse, parfois notée DI ... DI ... DI ... de part et d'autre.
- 6 Représente un fourreau, (couleur variable) dans lequel passe l'ouvrage gaz. Ici un TPC de diamètre 160. L'ouvrage le traversant n'est pas toujours apparent.
- 8 Point géoréférencé de classe A, avec coordonnées X,Y ou Z indiquant l'altitude. Un losange indique un point d'ouvrage gaz, si le Z est présent son altitude absolue en m. La lettre D parfois associée indique une position Détectée.

- 11 ATTENTION : Ces différents symboles en MPC ou MPB sont des accessoires de profondeur réduite proche des regards -ouverture possible- (tiges, vanne de purge ou siphon gaz...). Décrouissage avec prudence.
 - Le PE de GAZ est noir rayé de jaune. Il peut exister des PE Noir sans rayure jaune, certains sont indiqués. Ne pas employer de source de chaleur ni tenter de le couper. En cas de doute consulter GRDF
 - Les ouvrages indiqués tubés ou posés en forage dirigé n'ont pas de grillage avertisseur ni sable.

7 Protection Cathodique

Les accessoires ou équipements* de protection cathodique sur les réseaux gaz en acier sont indiqués en bleu. Ils sont constitués de circuits électriques. Ils assurent la protection contre la corrosion ou la vérification de son efficacité. Toute détérioration est à indiquer immédiatement à GRDF.

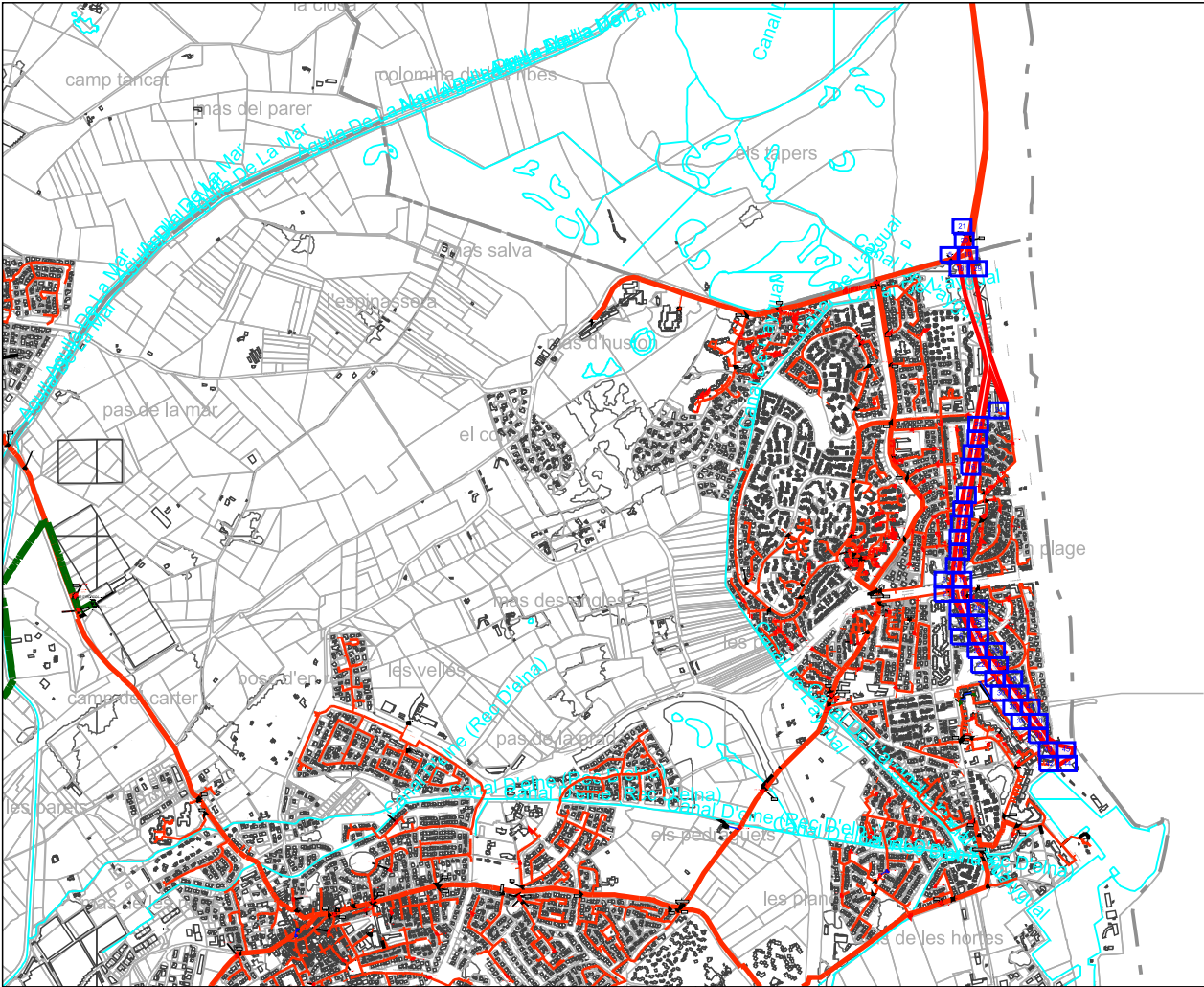
*Prise de potentiel, poste de soutirage, poste de drainage, anodes galvanique, ...

Code INSEE: 66037; 66171

Date d'impression: 05/05/2025

Nombre de pages: 45

Ce plan représente l'assemblage des plans de précision ci-après.
Il ne peut en aucun cas être utilisé pour repérer nos ouvrages.



| Point Géoréférencé 1 (Lambert 93 m) | Page PG 1 | Point Géoréférencé 2 (Lambert 93 m) | Page PG 2 | Point Géoréférencé 3 (Lambert 93 m) | Page PG 3 |
|--|-----------|--|-----------|--|-----------|
| 702628.743; 6171159.008 | 5 | 702630.203; 6171147.043 | 18 | 702806.930; 6169602.000 | 32 |



URGENCE GAZ Dommage à ouvrage
02 47 85 74 44

Autre Urgence Gaz 0800 47 33 33

Classe de précision :
Les ouvrages figurant sur le plan sont rangés
en classe de précision B à l'exception des
tronçons pour lesquels une autre classe est
précisée
Voir notice jointe Lire et Comprendre un plan GRDF

Lambert 2 étendu: 657144.256
m,1736366.718 m,L2E

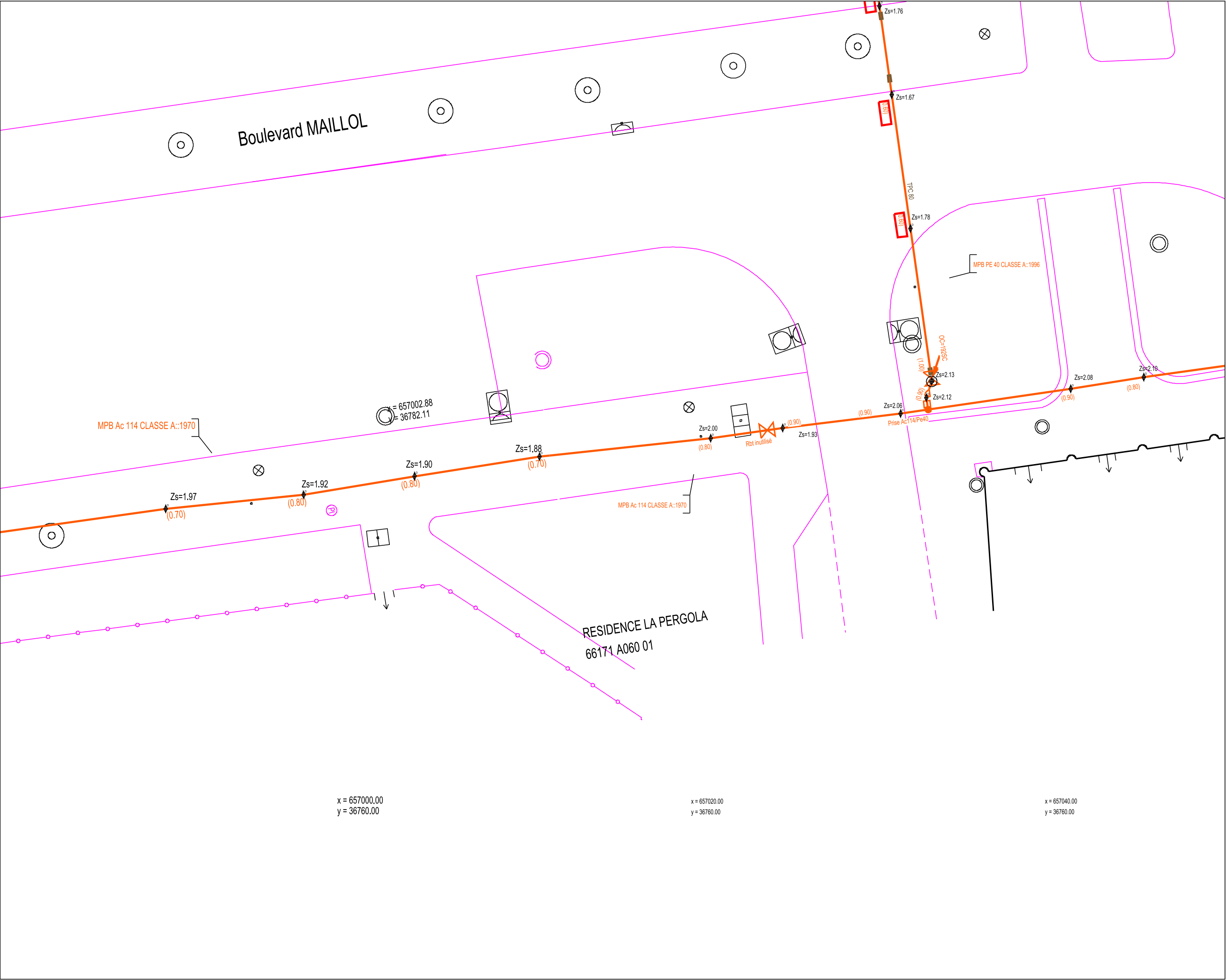
Coordonnées GPS: 42.629 ,
3.032



Utilisateur: S-PHI-P1-BATCHS
Commune: Saint-Cyprien

Code INSEE: 66171
Date d'impression: 05/05/2025
Page 2 sur 45

Description :
Numéro Guichet Unique:
2025050501579DE7





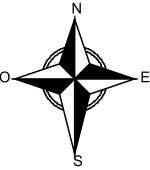
URGENCE GAZ Dommage à ouvrage
02 47 85 74 44

Autre Urgence Gaz 0800 47 33 33

Classe de précision :
Les ouvrages figurant sur le plan sont rangés
en classe de précision B à l'exception des
tronçons pour lesquels une autre classe est
précisée
Voir notice jointe Lire et Comprendre un plan GRDF

Lambert 2 étendu: 657144.256
m,1736420.456 m,L2E

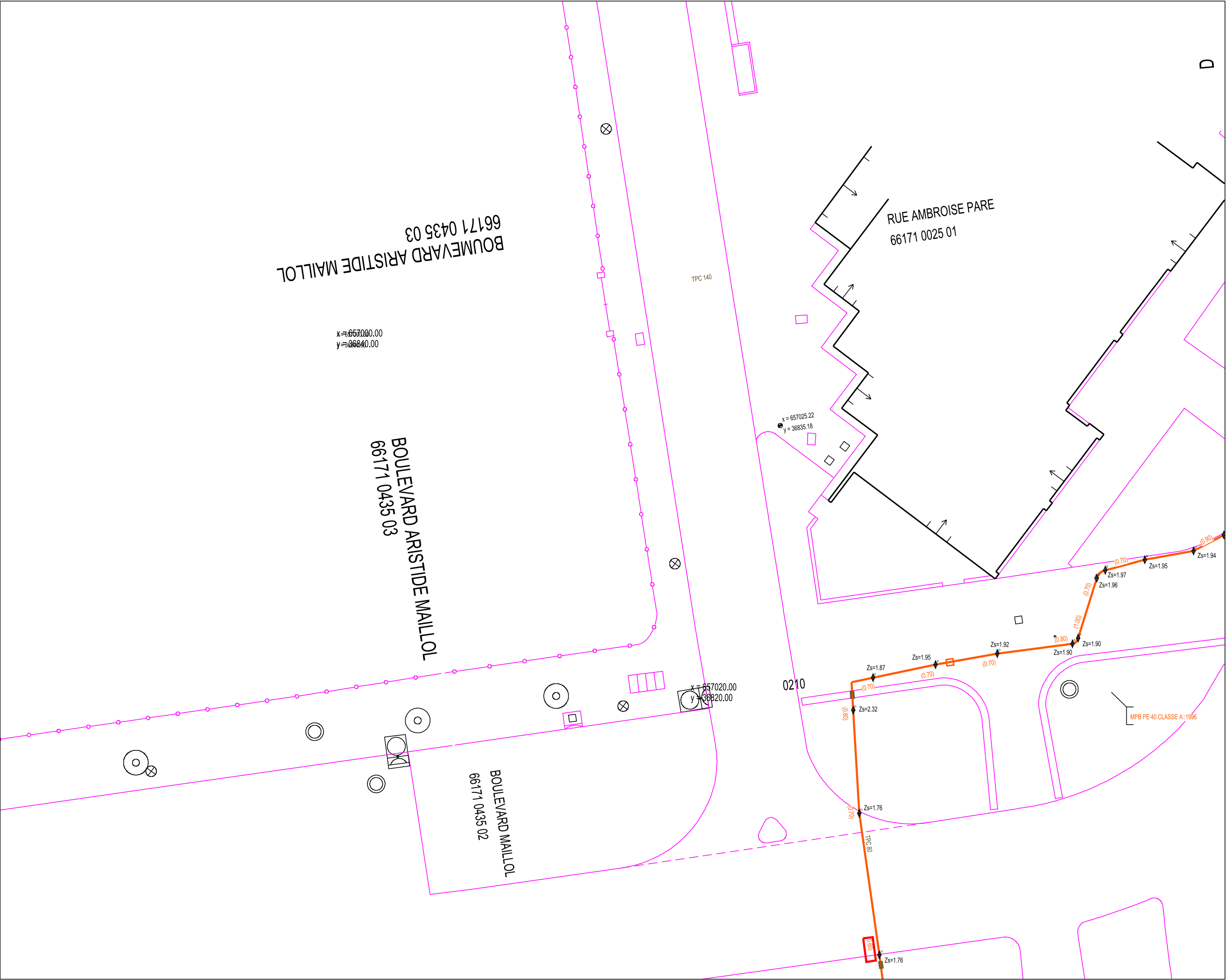
Coordonnées GPS: 42.629 ,
3.032



Utilisateur: S-PHI-P1-BATCHS
Commune: Saint-Cyprien

Code INSEE: 66171
Date d'impression: 05/05/2025
Page 3 sur 45

Description :
Numéro Guichet Unique:
2025050501579DE7





URGENCE GAZ Dommage à ouvrage
02 47 85 74 44

Autre Urgence Gaz 0800 47 33 33

Classe de précision :
Les ouvrages figurant sur le plan sont rangés
en classe de précision B à l'exception des
tronçons pour lesquels une autre classe est
précisée
Voir notice jointe Lire et Comprendre un plan GRDF

Lambert 2 étendu: 657187.631
m,1736474.194 m,L2E

Coordonnées GPS: 42.630 ,
3.032

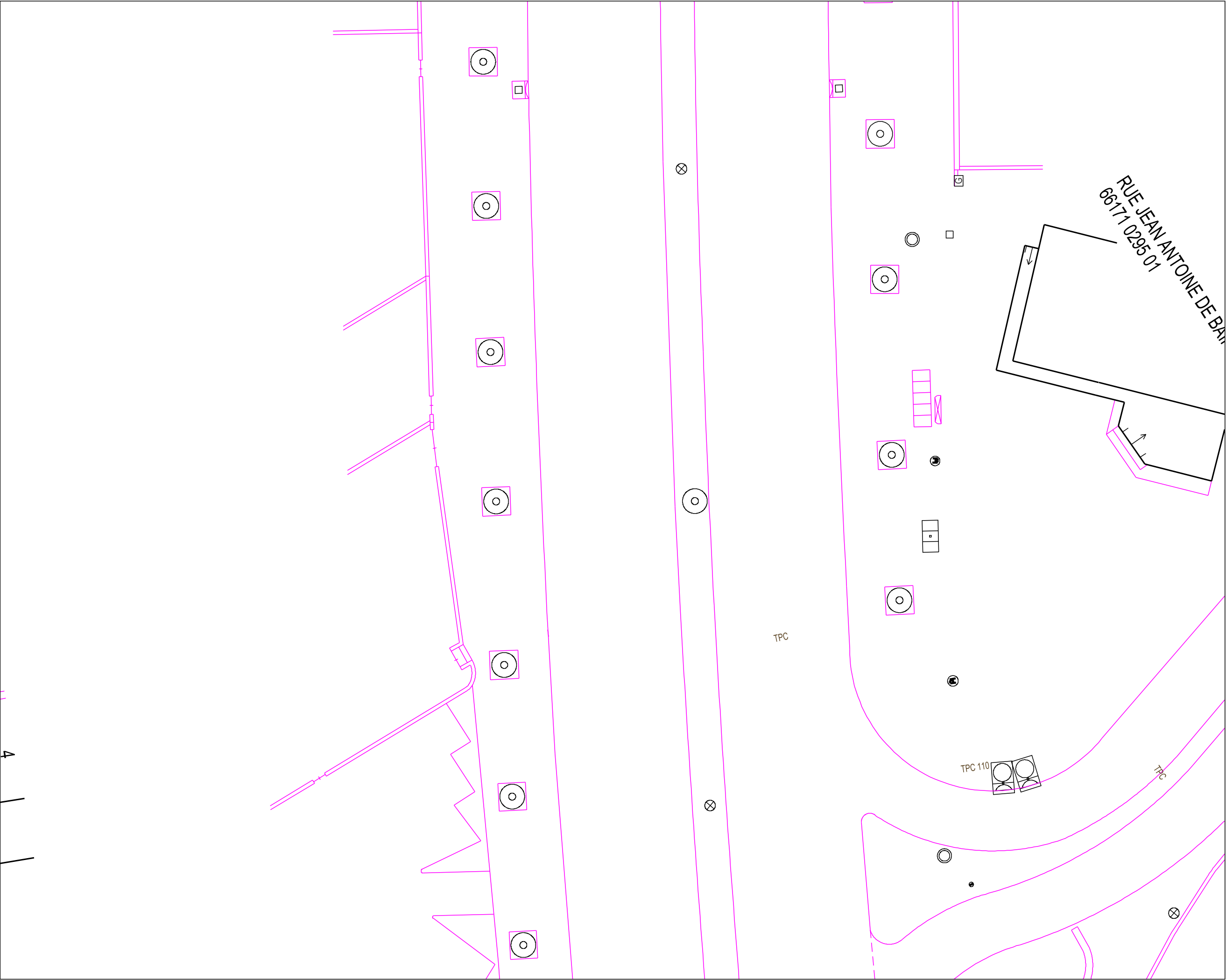


Utilisateur: S-PHI-P1-BATCHS
Commune: Saint-Cyprien

Code INSEE: 66171

Date d'impression: 05/05/2025
Page 4 sur 45

Description :
Numéro Guichet Unique:
2025050501579DE7





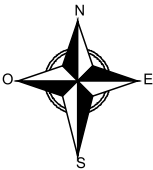
URGENCE GAZ Dommage à ouvrage
02 47 85 74 44

Autre Urgence Gaz 0800 47 33 33

Classe de précision :
Les ouvrages figurant sur le plan sont rangés
en classe de précision B à l'exception des
tronçons pour lesquels une autre classe est
précisée
Voir notice jointe Lire et Comprendre un plan GRDF

Lambert 2 étendu: 657165.944
m,1737656.430 m,L2E

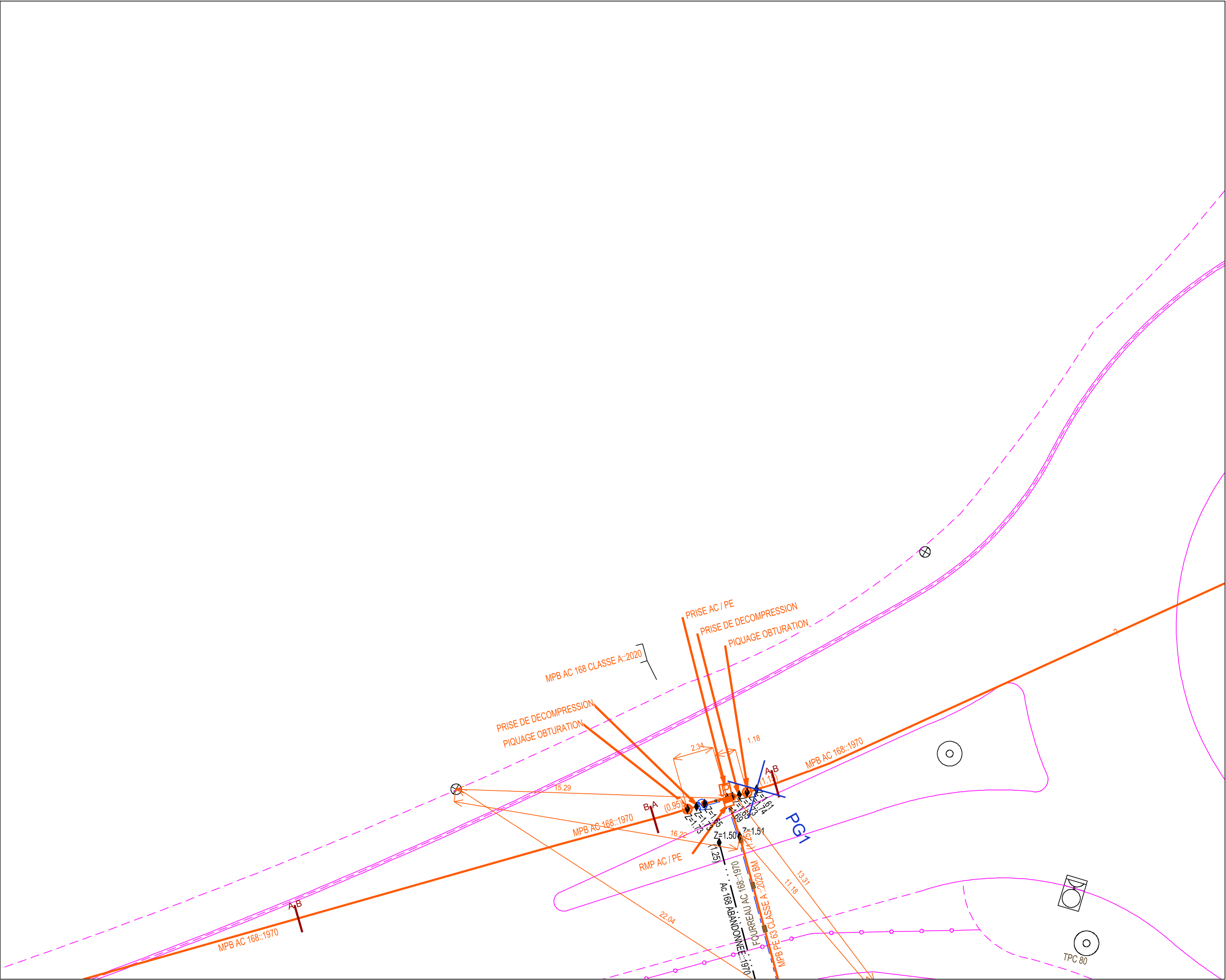
Coordonnées GPS: 42.640 ,
3.032



Utilisateur: S-PHI-P1-BATCHS
Commune: Canet-en-Roussillon

Code INSEE: 66037
Date d'impression: 05/05/2025
Page 5 sur 45

Description :
Numéro Guichet Unique:
2025050501579DE7





URGENCE GAZ Dommage à ouvrage
02 47 85 74 44

Autre Urgence Gaz 0800 47 33 33

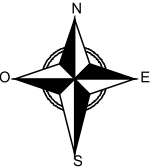
Classe de précision :

Les ouvrages figurant sur le plan sont rangés en classe de précision B à l'exception des tronçons pour lesquels une autre classe est précisée

Voir notice jointe Lire et Comprendre un plan GRDF

Lambert 2 étendu: 657207.237
m,1736205.504 m,L2E

Coordonnées GPS: 42.627 ,
3.032



Utilisateur: S-PHI-P1-BATCHS
Commune: Saint-Cyprien

Code INSEE: 66171
Date d'impression: 05/05/2025
Page 6 sur 45

Description :

Numéro Guichet Unique:
2025050501579DE7

x=657080.00
y=173620.00

AVENUE FRANCOIS DESNOYER
66171 0210 11

RESIDENCE LA PERGOLA
66171 A060 01



URGENCE GAZ Dommage à ouvrage
02 47 85 74 44

Autre Urgence Gaz 0800 47 33 33

Classe de précision :
Les ouvrages figurant sur le plan sont rangés
en classe de précision B à l'exception des
tronçons pour lesquels une autre classe est
précisée
Voir notice jointe Lire et Comprendre un plan GRDF

Lambert 2 étendu: 657202.899
m,1736259.242 m,L2E

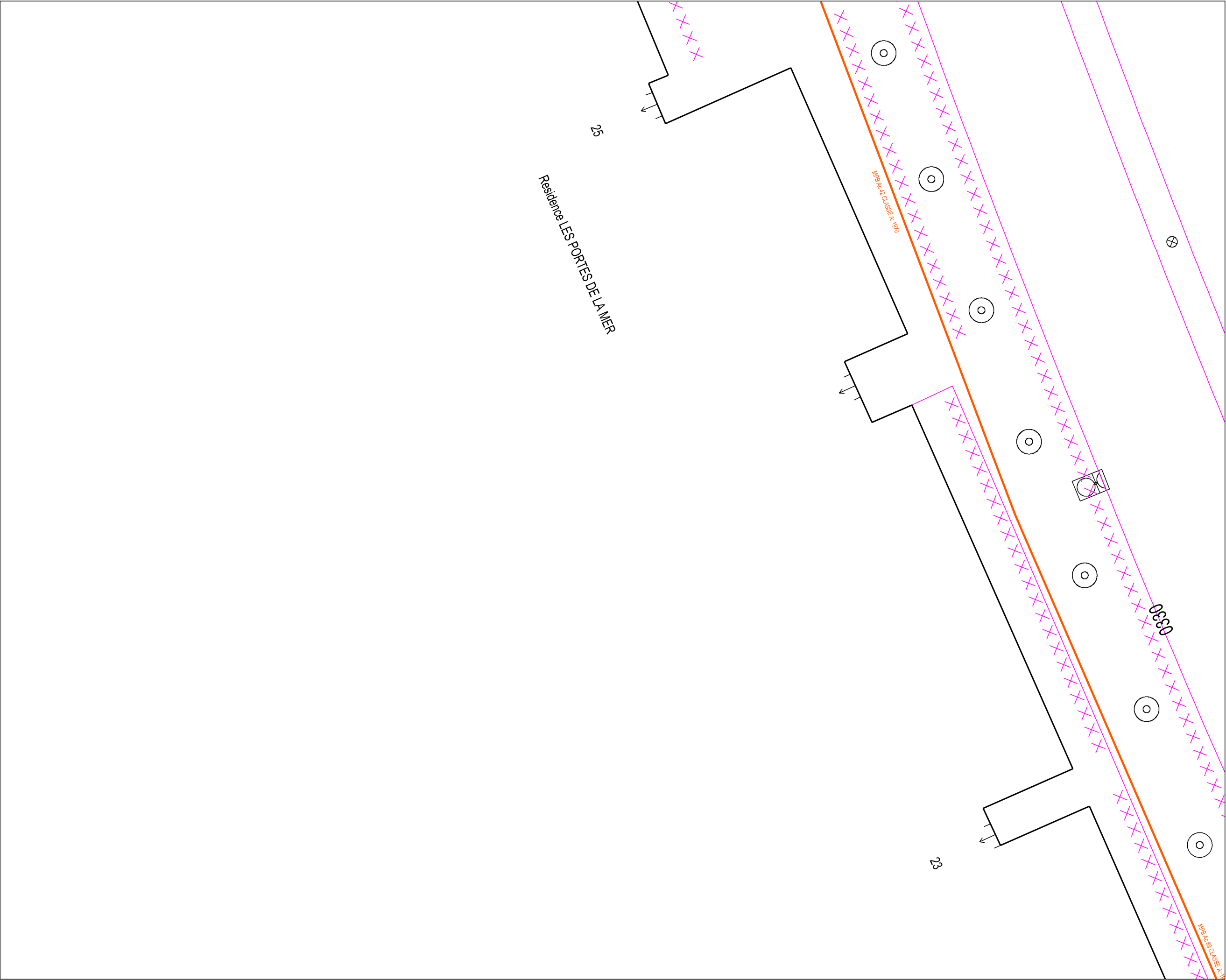
Coordonnées GPS: 42.628 ,
3.032



Utilisateur: S-PHI-P1-BATCHS
Commune: Saint-Cyprien

Code INSEE: 66171
Date d'impression: 05/05/2025
Page 7 sur 45

Description :
Numéro Guichet Unique:
2025050501579DE7





URGENCE GAZ Dommage à ouvrage
02 47 85 74 44

Autre Urgence Gaz 0800 47 33 33

Classe de précision :
Les ouvrages figurant sur le plan sont rangés
en classe de précision B à l'exception des
trônçons pour lesquels une autre classe est
précisée
Voir notice jointe Lire et Comprendre un plan GRDF

Lambert 2 étendu: 657202.899
m,1736312.980 m,L2E

Coordonnées GPS: 42.628 ,
3.032



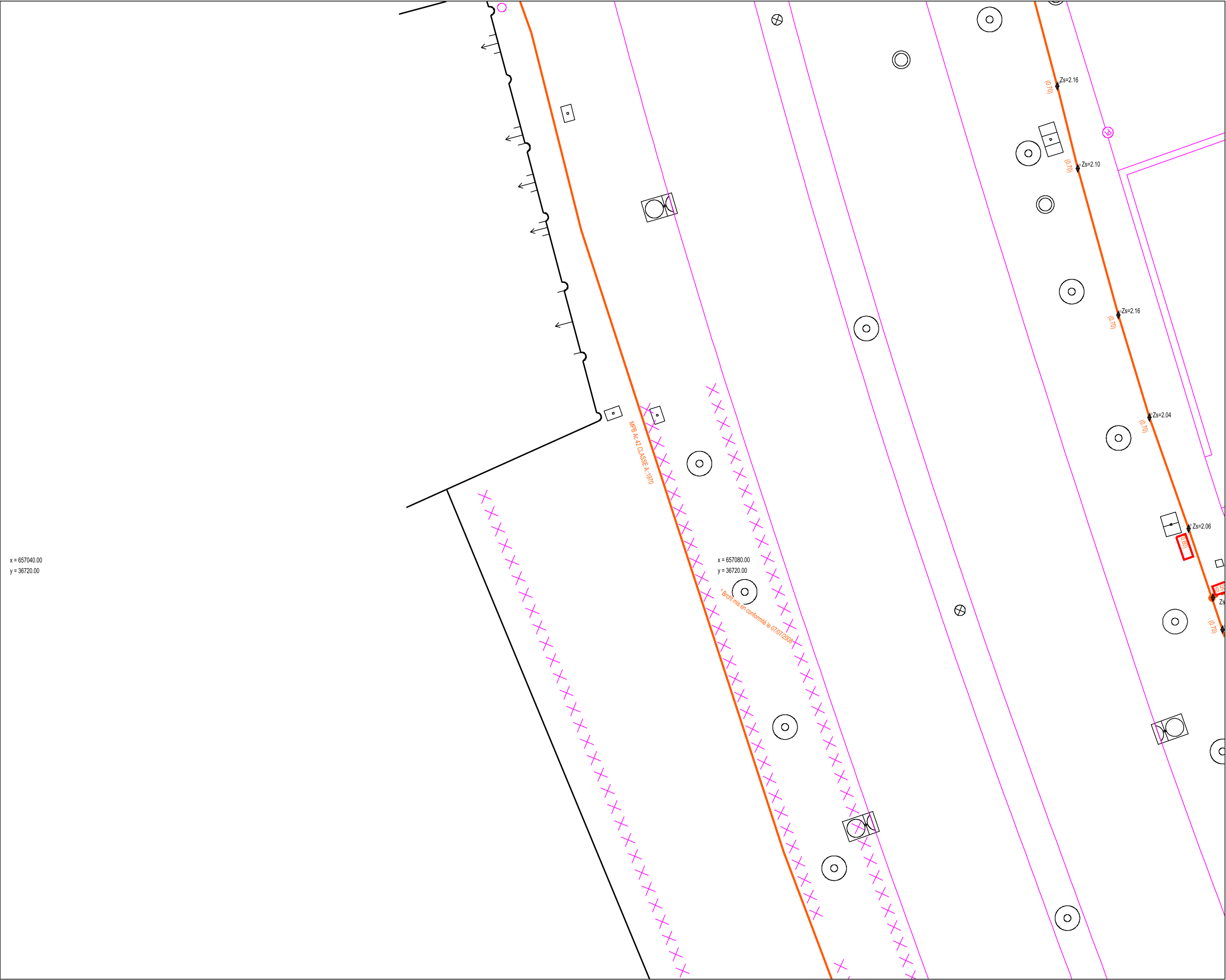
Utilisateur: S-PHI-P1-BATCHS
Commune: Saint-Cyprien


Code INSEE: 66171

Date d'impression: 05/05/2025
Page 8 sur 45

Description :
Numéro Guichet Unique:
2025050501579DE7

x = 657040.00
y = 36720.00





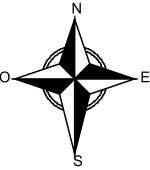
URGENCE GAZ Dommage à ouvrage
02 47 85 74 44

Autre Urgence Gaz 0800 47 33 33

Classe de précision :
Les ouvrages figurant sur le plan sont rangés en classe de précision B à l'exception des tronçons pour lesquels une autre classe est précisée
Voir notice jointe Lire et Comprendre un plan GRDF

Lambert 2 étendu: 657211.574
m,1736366.718 m,L2E

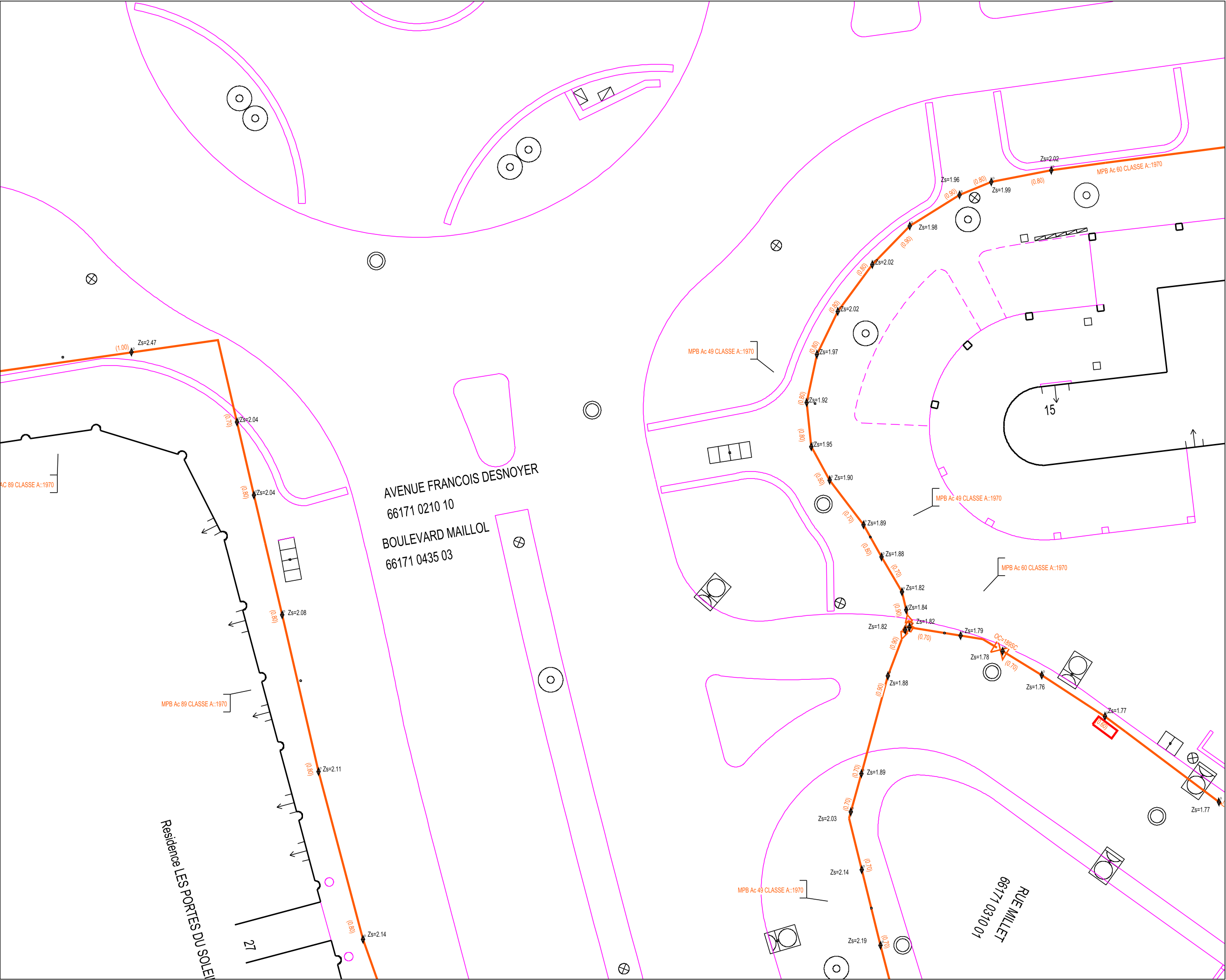
Coordonnées GPS: 42.629 ,
3.032



Utilisateur: S-PHI-P1-BATCHS
Commune: Saint-Cyprien

Code INSEE: 66171
Date d'impression: 05/05/2025
Page 9 sur 45

Description :
Numéro Guichet Unique:
2025050501579DE7



GRDF

Format: A3 Paysage

Echelle: 1:200



URGENCE GAZ Dommage à ouvrage
02 47 85 74 44

Autre Urgence Gaz 0800 47 33 33

Classe de précision :
Les ouvrages figurant sur le plan sont rangés
en classe de précision B à l'exception des
trônçons pour lesquels une autre classe est
précisée
Voir notice jointe Lire et Comprendre un plan GRDF

Lambert 2 étendu: 657211.574
m,1736420.456 m,L2E

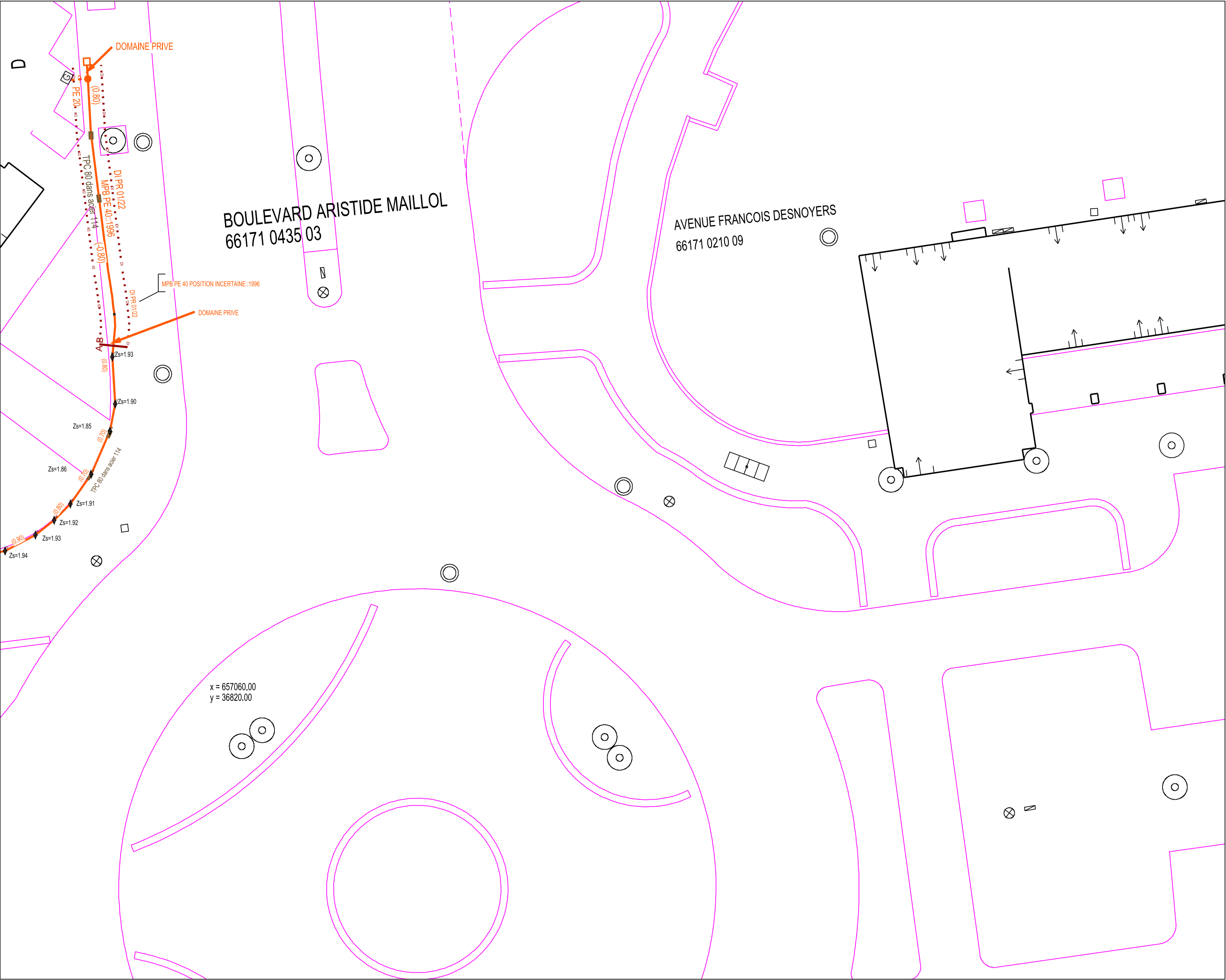
Coordonnées GPS: 42.629 ,
3.032



Utilisateur: S-PHI-P1-BATCHS
Commune: Saint-Cyprien

Code INSEE: 66171
Date d'impression: 05/05/2025
Page 10 sur 45

Description :
Numéro Guichet Unique:
2025050501579DE7





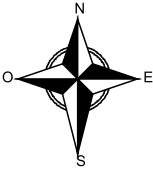
URGENCE GAZ Dommage à ouvrage
02 47 85 74 44

Autre Urgence Gaz 0800 47 33 33

Classe de précision :
Les ouvrages figurant sur le plan sont rangés
en classe de précision B à l'exception des
tronçons pour lesquels une autre classe est
précisée
Voir notice jointe Lire et Comprendre un plan GRDF

Lambert 2 étendu: 657202.899
m,1736527.932 m,L2E

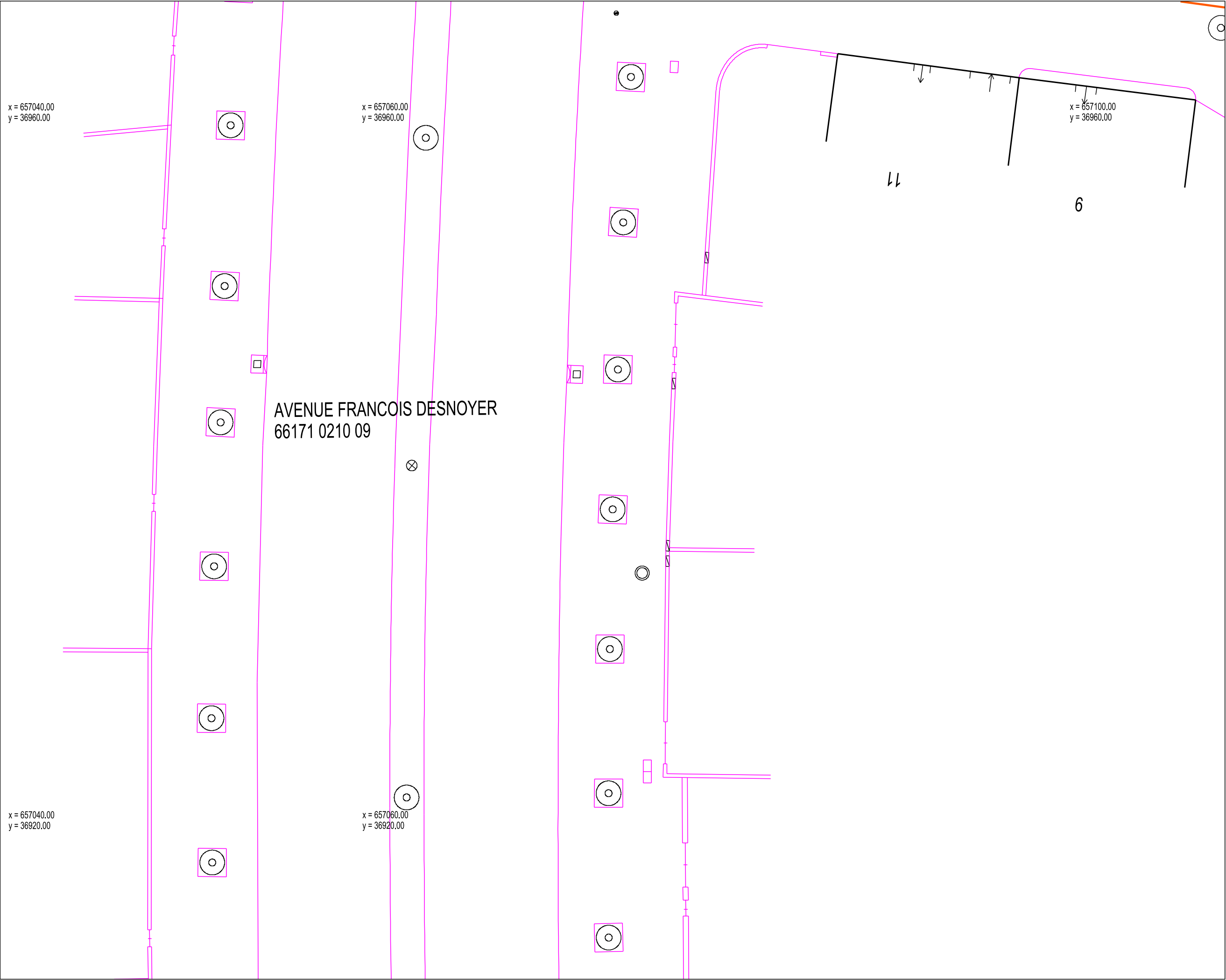
Coordonnées GPS: 42.630 ,
3.032



Utilisateur: S-PHI-P1-BATCHS
Commune: Saint-Cyprien

Code INSEE: 66171
Date d'impression: 05/05/2025
Page 11 sur 45

Description :
Numéro Guichet Unique:
2025050501579DE7





URGENCE GAZ Dommage à ouvrage
02 47 85 74 44

Autre Urgence Gaz 0800 47 33 33

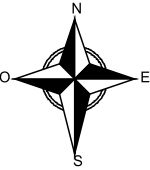
Classe de précision :

Les ouvrages figurant sur le plan sont rangés en classe de précision B à l'exception des tronçons pour lesquels une autre classe est précisée

Voir notice jointe Lire et Comprendre un plan GRDF

Lambert 2 étendu: 657202.899
m,1736581.670 m,L2E

Coordonnées GPS: 42.631 ,
3.032

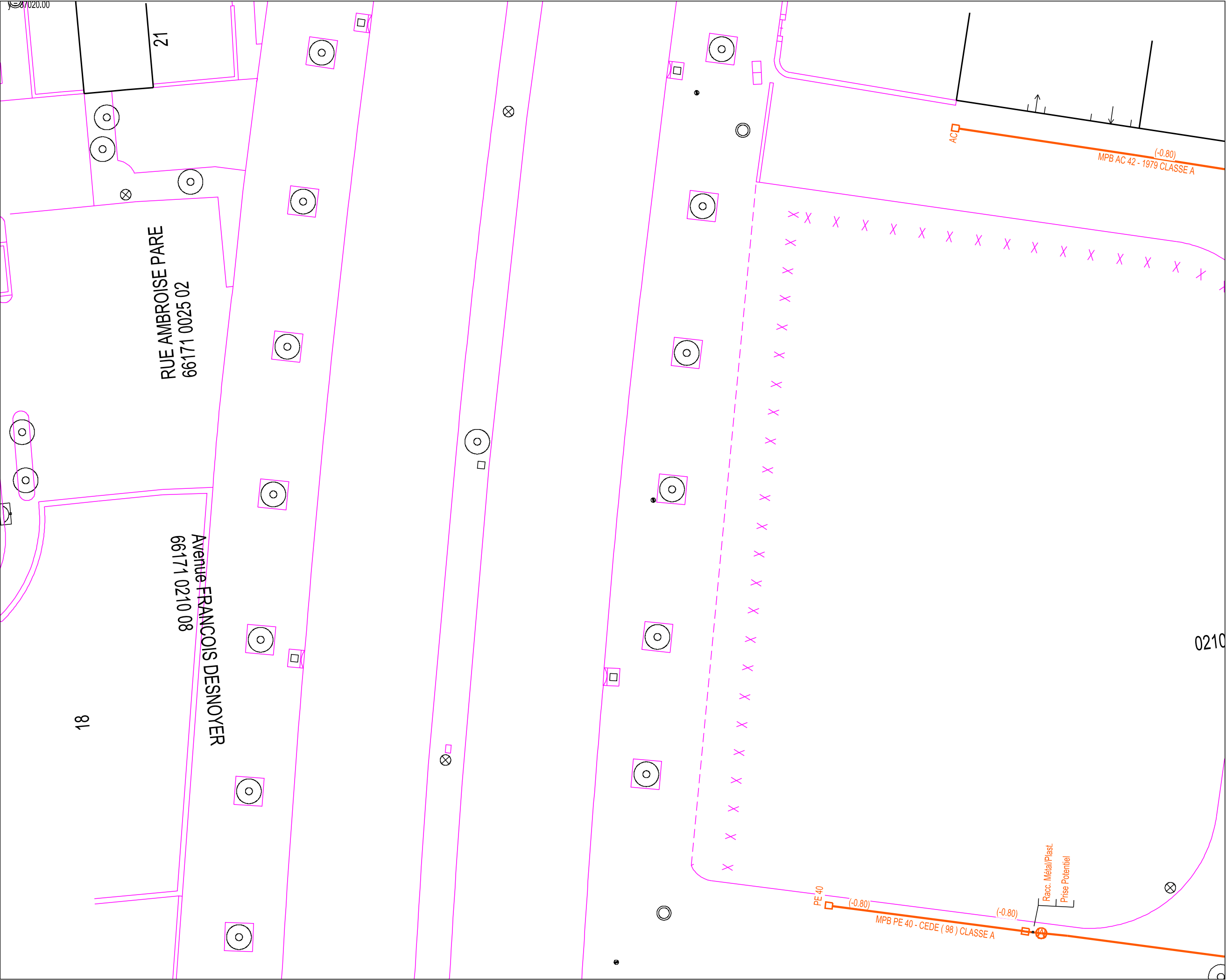


Utilisateur: S-PHI-P1-BATCHS
Commune: Saint-Cyprien

Code INSEE: 66171
Date d'impression: 05/05/2025
Page 12 sur 45

Description :

Numéro Guichet Unique:
2025050501579DE7



GRDF

Format: A3 Paysage

Echelle: 1:200



URGENCE GAZ Dommage à ouvrage
02 47 85 74 44

Autre Urgence Gaz 0800 47 33 33

Classe de précision :
Les ouvrages figurant sur le plan sont rangés
en classe de précision B à l'exception des
tronçons pour lesquels une autre classe est
précisée
Voir notice jointe Lire et Comprendre un plan GRDF

Lambert 2 étendu: 657207.237
m,1736635.408 m,L2E

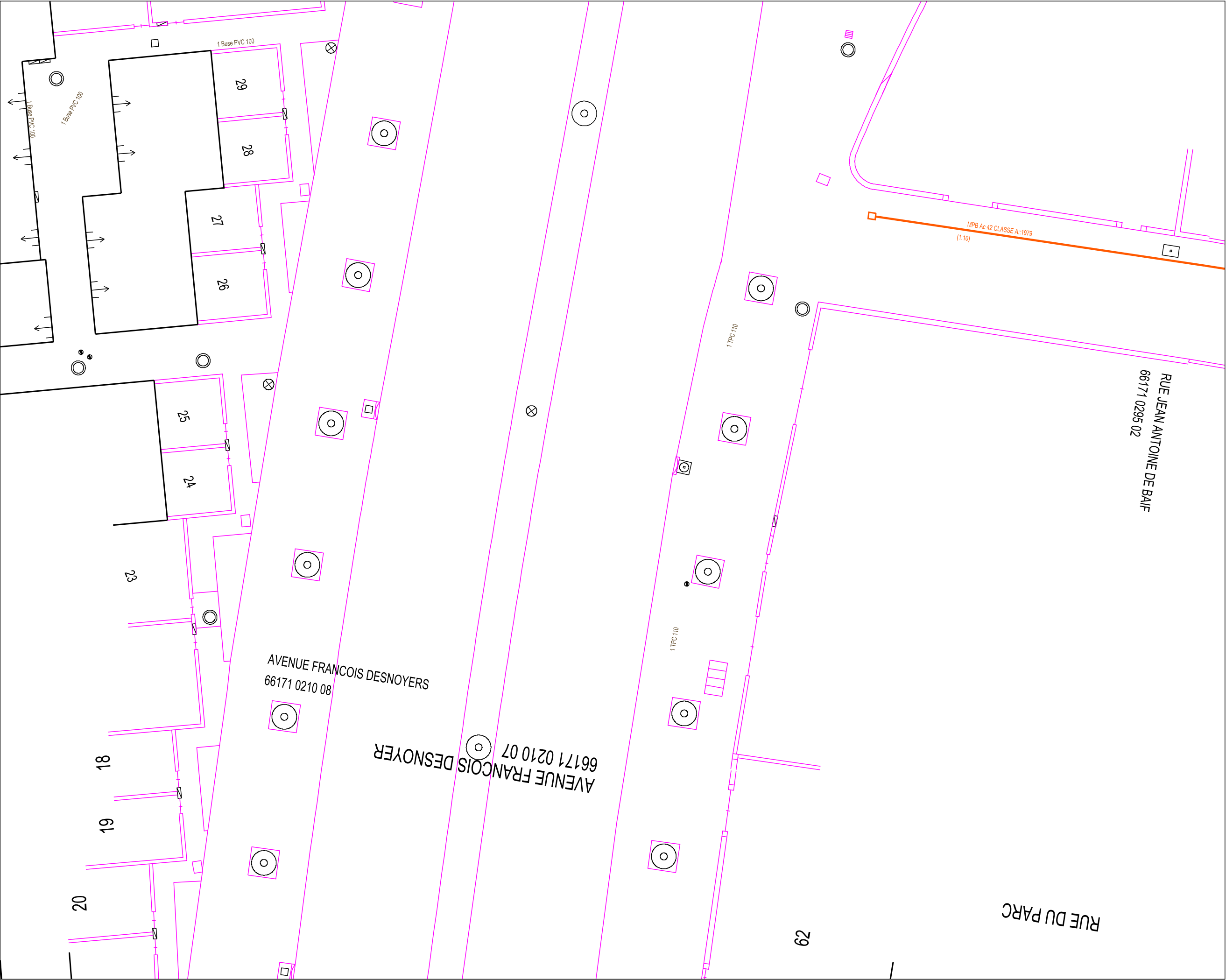
Coordonnées GPS: 42.631 ,
3.032



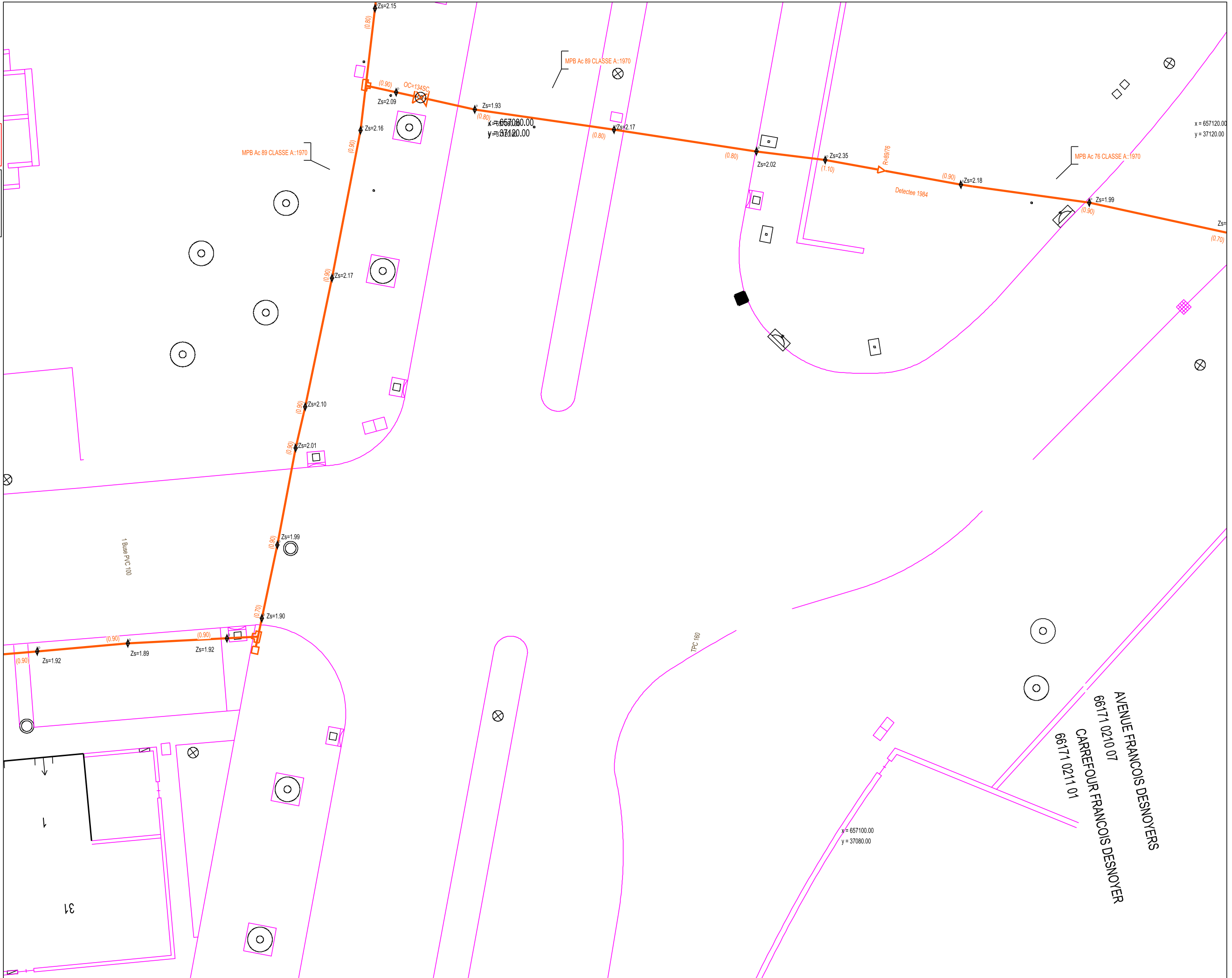
Utilisateur: S-PHI-P1-BATCHS
Commune: Saint-Cyprien

Code INSEE: 66171
Date d'impression: 05/05/2025
Page 13 sur 45

Description :
Numéro Guichet Unique:
2025050501579DE7



Numéro Guichet Unique:
2025050501579DE7



$\rho_{Zs}=2.15$

GRDF

Format: A3 Paysage

Echelle: 1:200



URGENCE GAZ Dommage à ouvrage
02 47 85 74 44

Autre Urgence Gaz 0800 47 33 33

Classe de précision :

Les ouvrages figurant sur le plan sont rangés en classe de précision B à l'exception des tronçons pour lesquels une autre classe est précisée

Voir notice jointe Lire et Comprendre un plan GRDF

Lambert 2 étendu: 657246.274
m,1736850.360 m,L2E

Coordonnées GPS: 42.633 ,
3.033

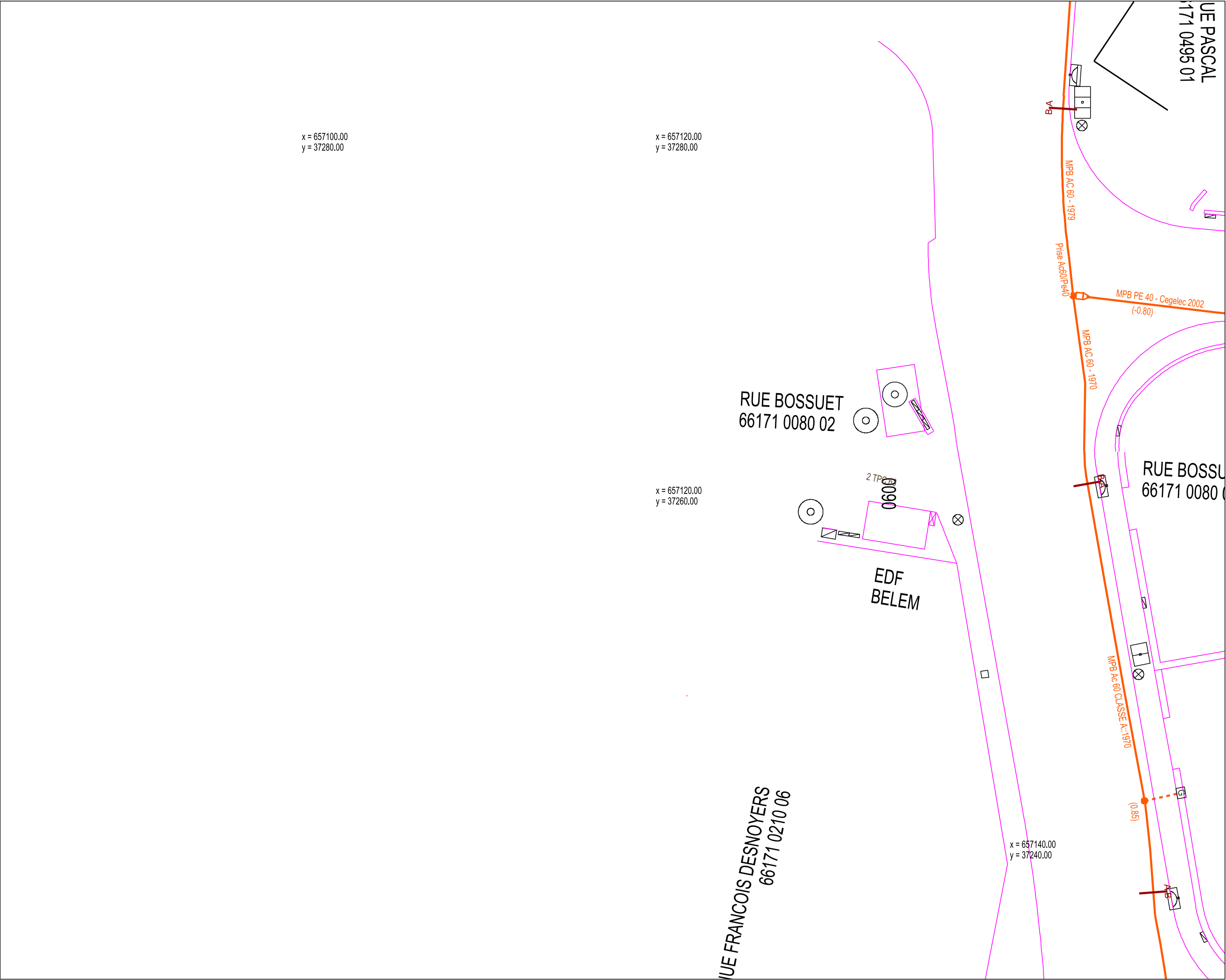


Utilisateur: S-PHI-P1-BATCHS
Commune: Saint-Cyprien

Code INSEE: 66171
Date d'impression: 05/05/2025
Page 16 sur 45

Description :

Numéro Guichet Unique:
2025050501579DE7





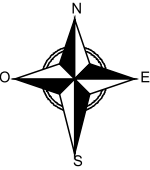
URGENCE GAZ Dommage à ouvrage
02 47 85 74 44

Autre Urgence Gaz 0800 47 33 33

Classe de précision :
Les ouvrages figurant sur le plan sont rangés
en classe de précision B à l'exception des
tronçons pour lesquels une autre classe est
précisée
Voir notice jointe Lire et Comprendre un plan GRDF

Lambert 2 étendu: 657254.949
m,1736904.098 m,L2E

Coordonnées GPS: 42.633 ,
3.033



Utilisateur: S-PHI-P1-BATCHS
Commune: Saint-Cyprien

Code INSEE: 66171
Date d'impression: 05/05/2025
Page 17 sur 45

Description :
Numéro Guichet Unique:
2025050501579DE7

x = 657120.00
y = 37300.00

x = 657140.00
y = 37300.00

AVENUE FRANCOIS DESNOYERS
66171 0210 06

RUE DESCARTES
66171 0150 01

1616

MPB AC 60 - 1979 CLASSE A

MPB PE::20 2012

(1.00)

3.70

9.40



URGENCE GAZ Dommage à ouvrage
02 47 85 74 44

Autre Urgence Gaz 0800 47 33 33

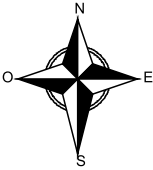
Classe de précision :

Les ouvrages figurant sur le plan sont rangés en classe de précision B à l'exception des tronçons pour lesquels une autre classe est précisée

Voir notice jointe Lire et Comprendre un plan GRDF

Lambert 2 étendu: 657202.899
m,1737602.692 m,L2E

Coordonnées GPS: 42.640 ,
3.032




Utilisateur: S-PHI-P1-BATCHS
Commune: Saint-Cyprien

Code INSEE: 66171
Date d'impression: 05/05/2025
Page 18 sur 45

Description :


Numéro Guichet Unique:
2025050501579DE7



GRDF

Format: A3 Paysage

Echelle: 1:200



URGENCE GAZ Dommage à ouvrage
02 47 85 74 44

Autre Urgence Gaz 0800 47 33 33

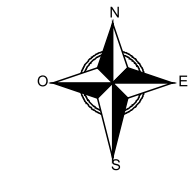
Classe de précision :

Les ouvrages figurant sur le plan sont rangés en classe de précision B à l'exception des ouvrages pour lesquels une autre classe est précisée

Voir notice jointe Lire et Comprendre un plan GRDF

Lambert 2 étendu: 657233.262
m,1737656.430 m,L2E

Coordonnées GPS: 42.640 ,
3.033



Utilisateur: S-PHI-P1-BATCHS
Commune: Canet-en-Roussillon

Code INSEE: 66037
Date d'impression: 05/05/2025
Page 19 sur 45

Description :
Numero Guichet Unique:
2025050501579DE7





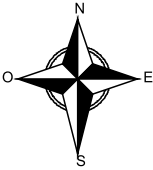
URGENCE GAZ Dommage à ouvrage
02 47 85 74 44

Autre Urgence Gaz 0800 47 33 33

Classe de précision :
Les ouvrages figurant sur le plan sont rangés
en classe de précision B à l'exception des
tronçons pour lesquels une autre classe est
précisée
Voir notice jointe Lire et Comprendre un plan GRDF

Lambert 2 étendu: 657220.249
m,1737710.168 m,L2E

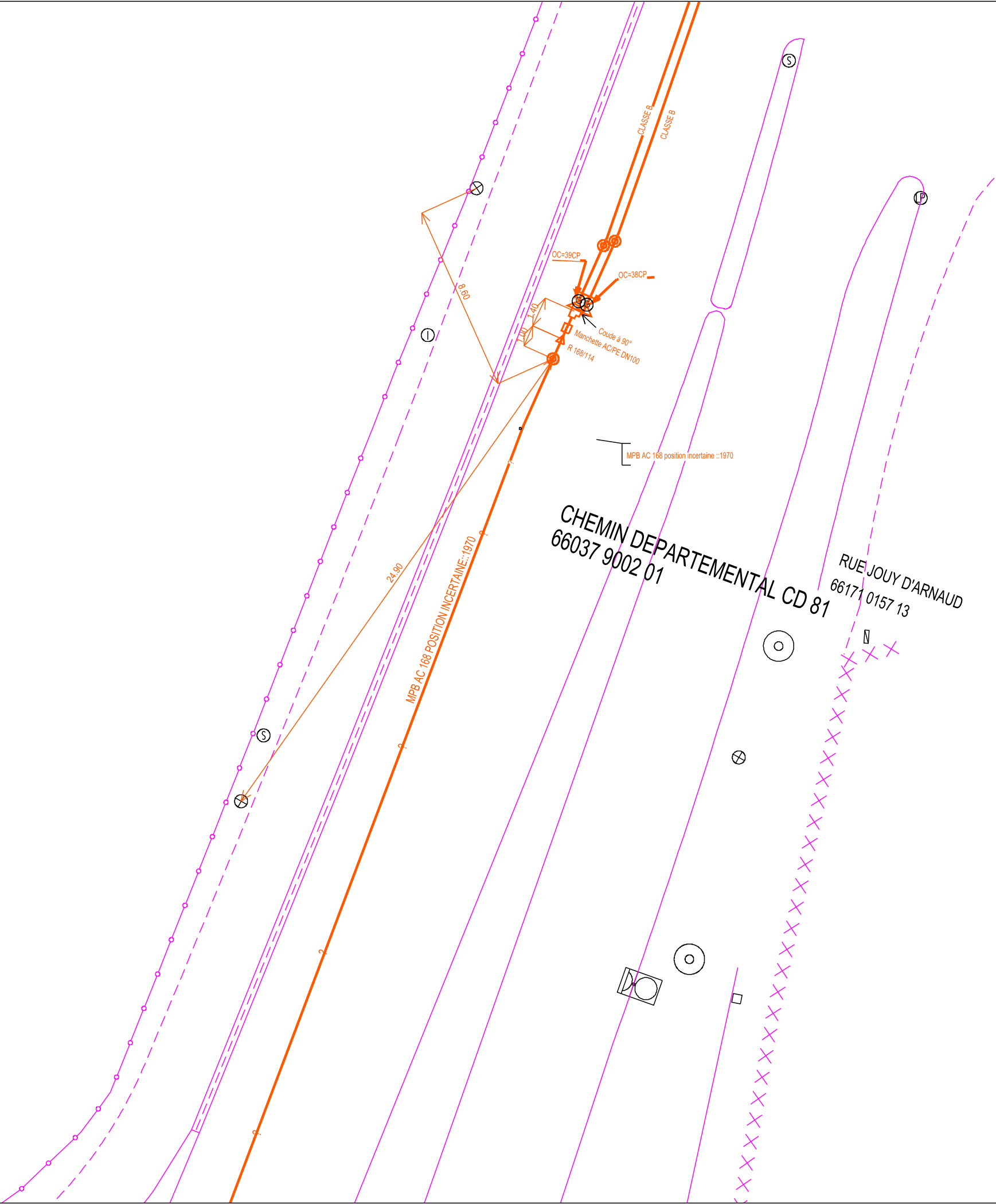
Coordonnées GPS: 42.641 ,
3.033



Utilisateur: S-PHI-P1-BATCHS
Commune: Canet-en-Roussillon

Code INSEE: 66037
Date d'impression: 05/05/2025
Page 20 sur 45

Description :
Numéro Guichet Unique:
2025050501579DE7





URGENCE GAZ Dommage à ouvrage
02 47 85 74 44

Autre Urgence Gaz 0800 47 33 33

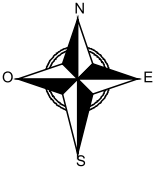
Classe de précision :

Les ouvrages figurant sur le plan sont rangés en classe de précision B à l'exception des tronçons pour lesquels une autre classe est précisée

Voir notice jointe Lire et Comprendre un plan GRDF

Lambert 2 étendu: 657211.574
m,1737763.906 m,L2E

Coordonnées GPS: 42.641 ,
3.032

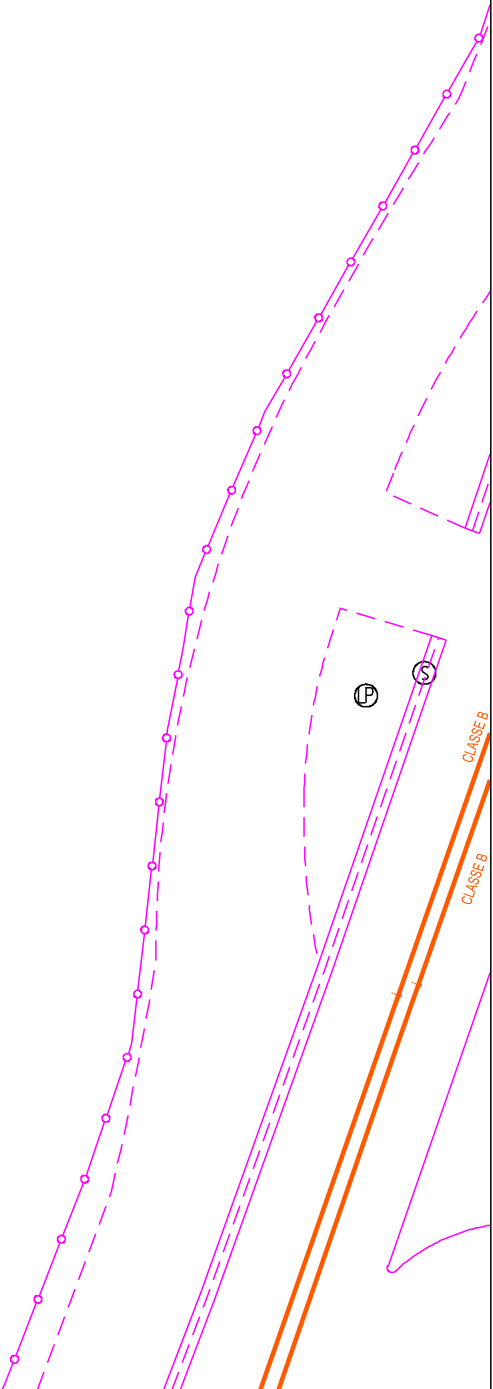


Utilisateur: S-PHI-P1-BATCHS
Commune: Canet-en-Roussillon

Code INSEE: 66037
Date d'impression: 05/05/2025
Page 21 sur 45

Description :

Numéro Guichet Unique:
2025050501579DE7





URGENCE GAZ Dommage à ouvrage
02 47 85 74 44

Autre Urgence Gaz 0800 47 33 33

Classe de précision :

Les ouvrages figurant sur le plan sont rangés en classe de précision B à l'exception des tronçons pour lesquels une autre classe est précisée

Voir notice jointe Lire et Comprendre un plan GRDF

Lambert 2 étendu: 657283.230
m,1736098.028 m,L2E

Coordonnées GPS: 42.626 ,
3.033




Utilisateur: S-PHI-P1-BATCHS
Commune: Saint-Cyprien

Code INSEE: 66171
Date d'impression: 05/05/2025
Page 22 sur 45

Description :

Numéro Guichet Unique:
2025050501579DE7





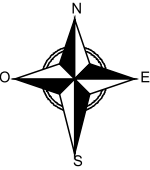
URGENCE GAZ Dommage à ouvrage
02 47 85 74 44

Autre Urgence Gaz 0800 47 33 33

Classe de précision :
Les ouvrages figurant sur le plan sont rangés
en classe de précision B à l'exception des
tronçons pour lesquels une autre classe est
précisée
Voir notice jointe Lire et Comprendre un plan GRDF

Lambert 2 étendu: 657270.217
m,1736151.766 m,L2E

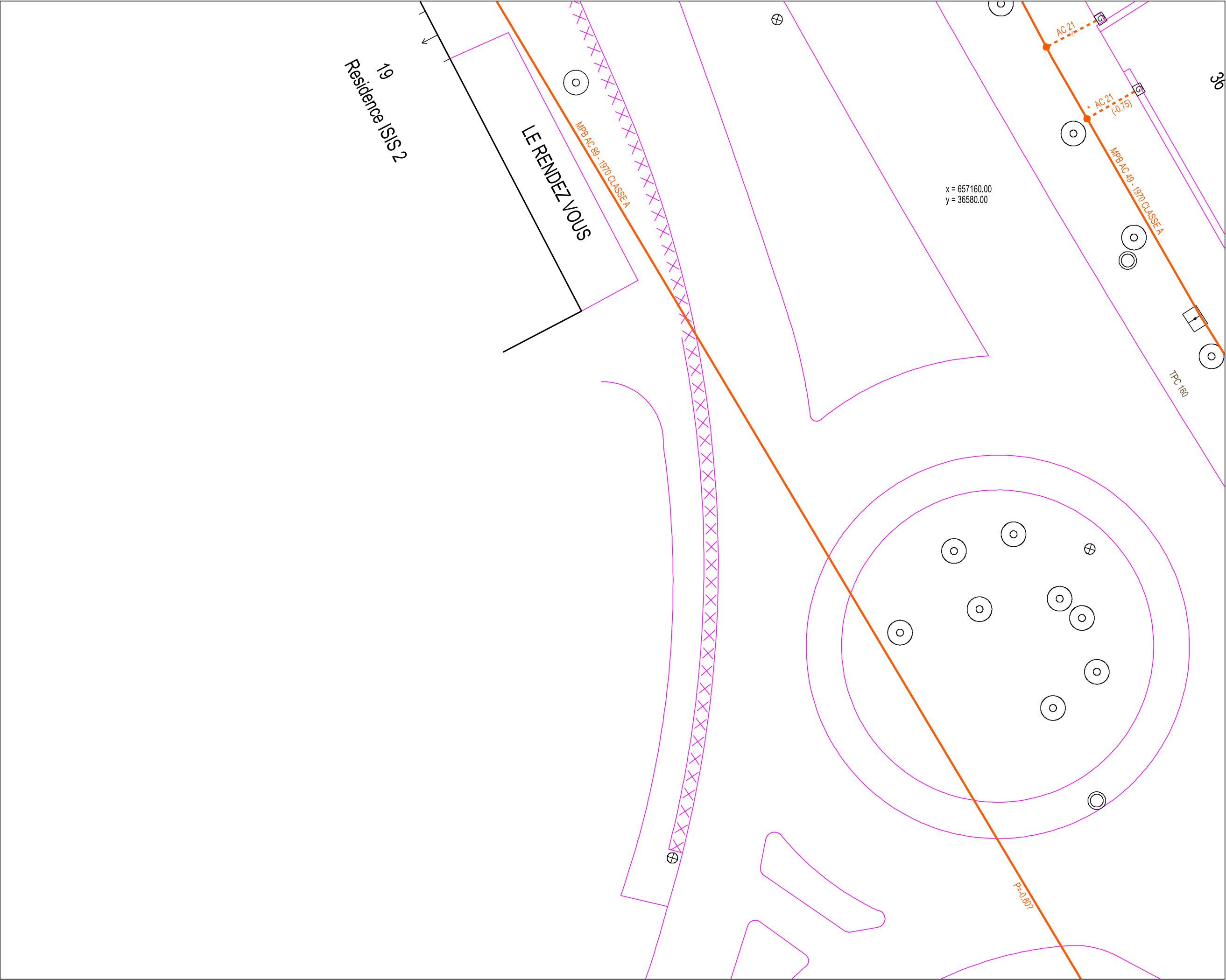
Coordonnées GPS: 42.627 ,
3.033



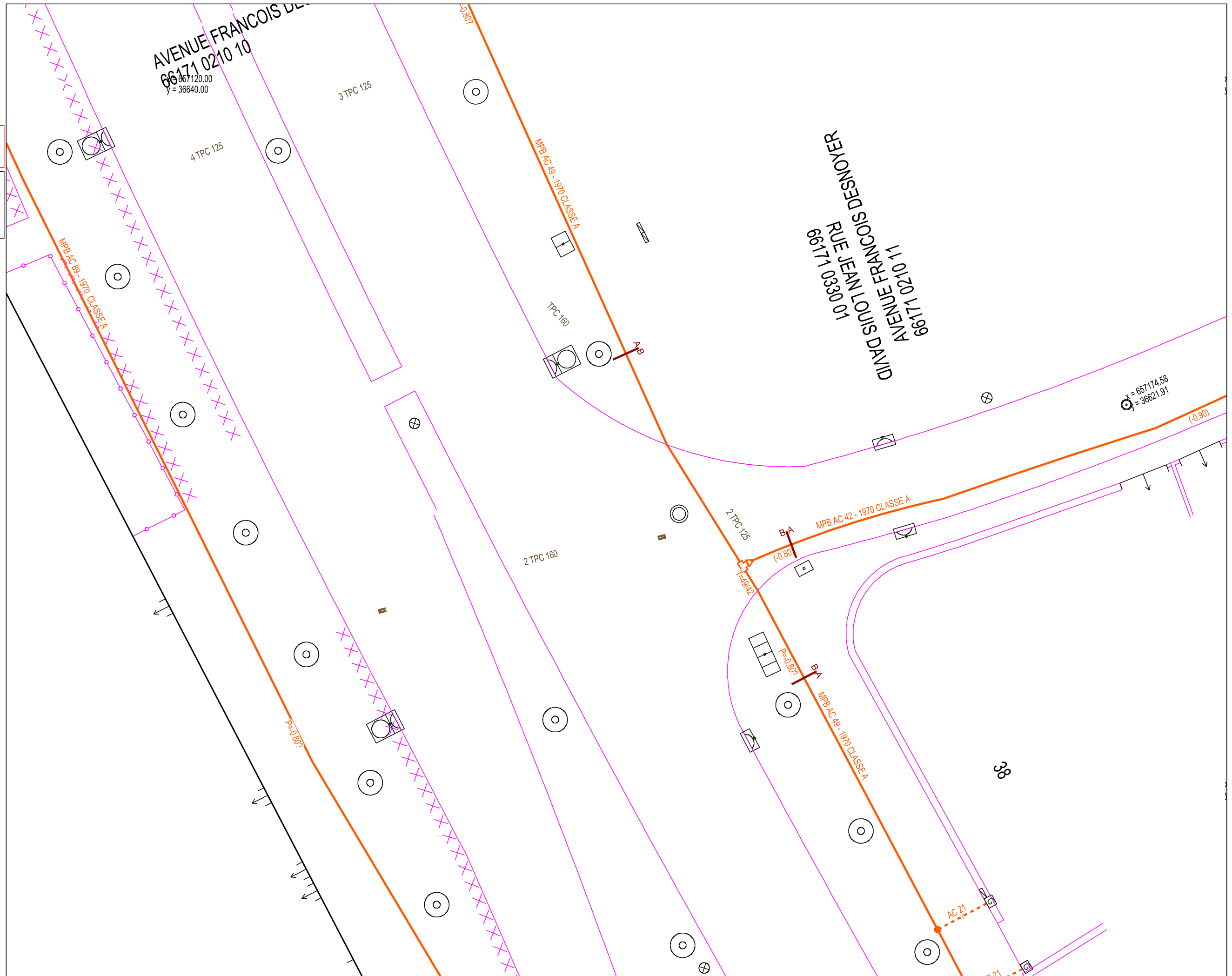
Utilisateur: S-PHI-P1-BATCHS
Commune: Saint-Cyprien

Code INSEE: 66171
Date d'impression: 05/05/2025
Page 23 sur 45

Description :
Numéro Guichet Unique:
2025050501579DE7



Numero Guichet Unique:
20250501579DE7





URGENCE GAZ Dommage à ouvrage
02 47 85 74 44

Autre Urgence Gaz 0800 47 33 33

Classe de précision :
Les ouvrages figurant sur le plan sont rangés
en classe de précision B à l'exception des
tronçons pour lesquels une autre classe est
précisée
Voir notice jointe Lire et Comprendre un plan GRDF

Lambert 2 étendu: 657270.217
m,1736259.242 m,L2E

Coordonnées GPS: 42.628 ,
3.033

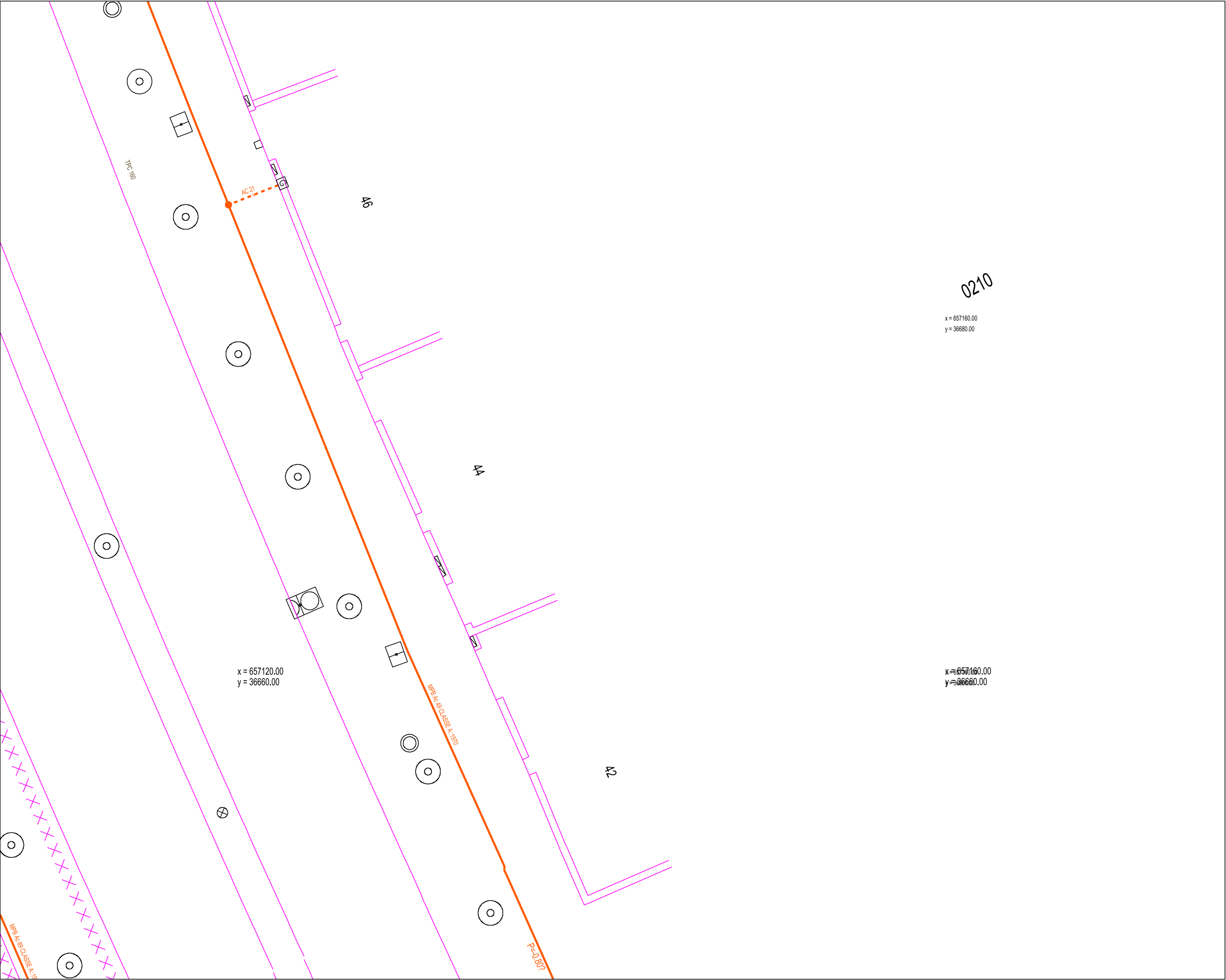



Utilisateur: S-PHI-P1-BATCHS
Commune: Saint-Cyprien

Code INSEE: 66171

Date d'impression: 05/05/2025
Page 25 sur 45

Description :
Numéro Guichet Unique:
2025050501579DE7





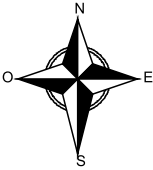
URGENCE GAZ Dommage à ouvrage
02 47 85 74 44

Autre Urgence Gaz 0800 47 33 33

Classe de précision :
Les ouvrages figurant sur le plan sont rangés en classe de précision B à l'exception des tronçons pour lesquels une autre classe est précisée
Voir notice jointe Lire et Comprendre un plan GRDF

Lambert 2 étendu: 657270.217
m,1736312.980 m,L2E

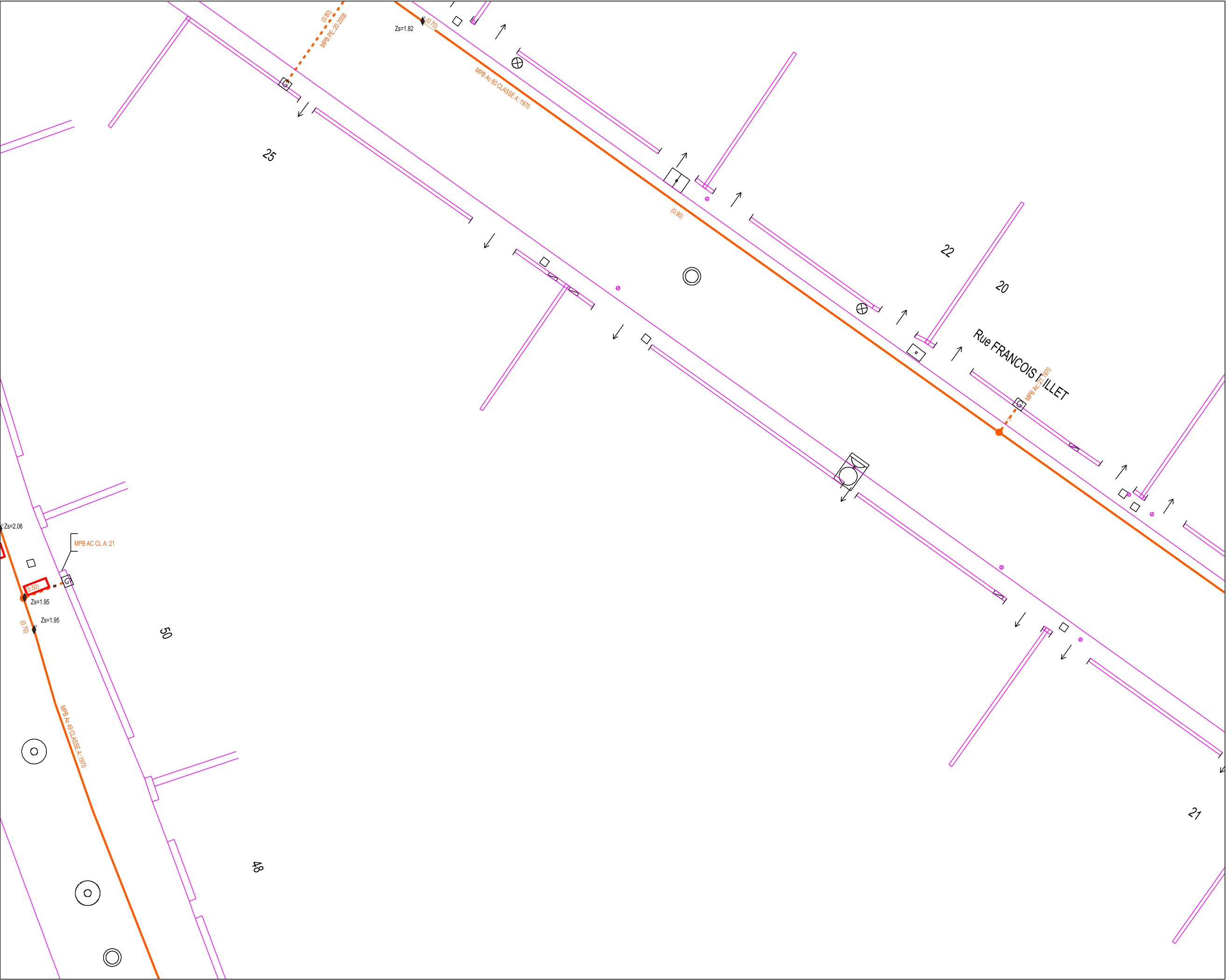
Coordonnées GPS: 42.628 ,
3.033



Utilisateur: S-PHI-P1-BATCHS
Commune: Saint-Cyprien

Code INSEE: 66171
Date d'impression: 05/05/2025
Page 26 sur 45

Description :
Numéro Guichet Unique:
2025050501579DE7





URGENCE GAZ Dommage à ouvrage
02 47 85 74 44

Autre Urgence Gaz 0800 47 33 33

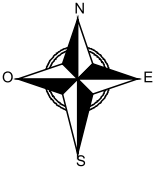
Classe de précision :

Les ouvrages figurant sur le plan sont rangés en classe de précision B à l'exception des tronçons pour lesquels une autre classe est précisée

Voir notice jointe Lire et Comprendre un plan GRDF

Lambert 2 étendu: 657270.217
m,1736957.836 m,L2E

Coordonnées GPS: 42.634 ,
3.033



Utilisateur: S-PHI-P1-BATCHS
Commune: Saint-Cyprien

Code INSEE: 66171

Date d'impression: 05/05/2025
Page 27 sur 45

Description :

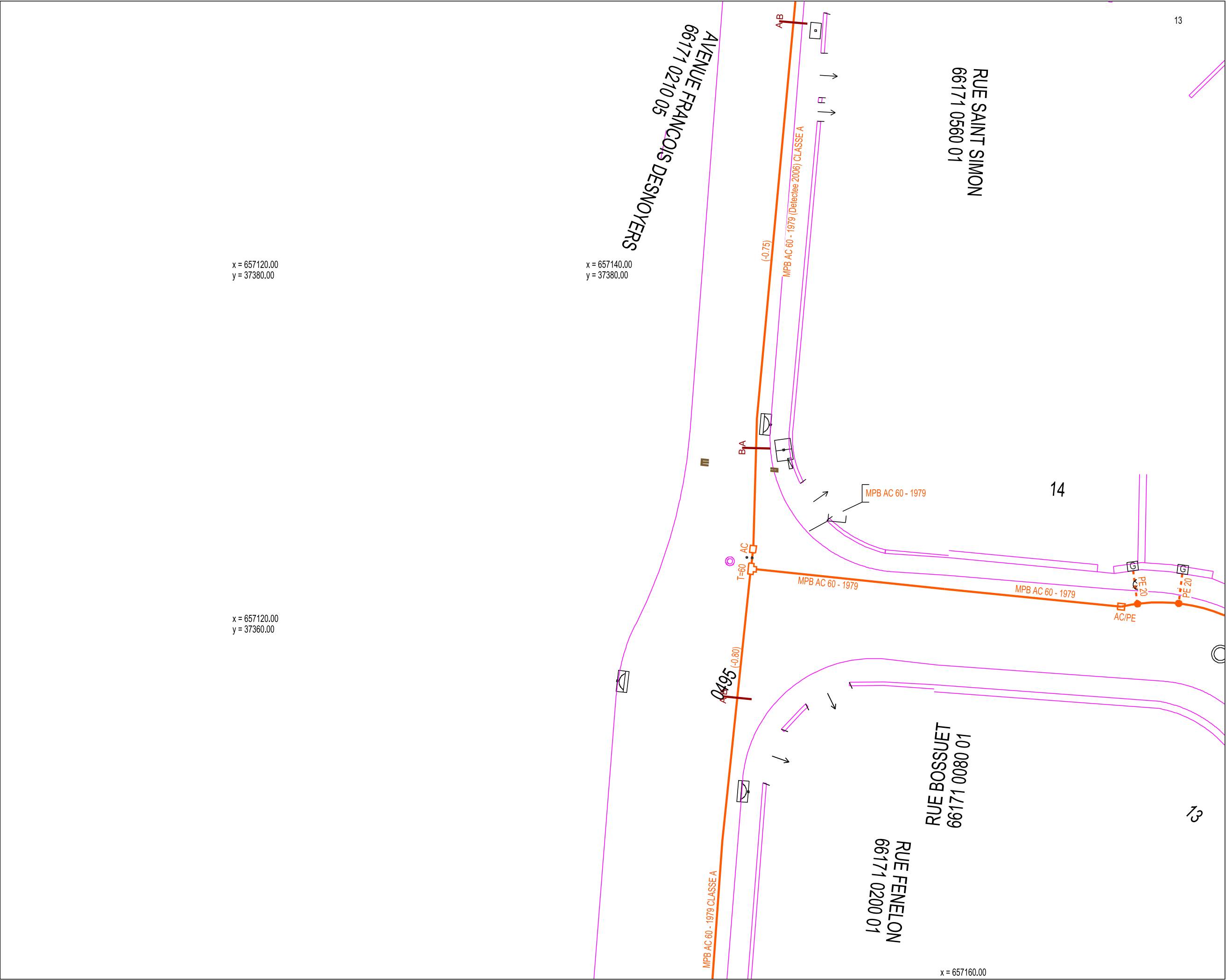
Numéro Guichet Unique:
2025050501579DE7

x = 657120.00
y = 37380.00

x = 657120.00
y = 37360.00

x = 657140.00
y = 37380.00

x = 657160.00





URGENCE GAZ Dommage à ouvrage
02 47 85 74 44

Autre Urgence Gaz 0800 47 33 33

Classe de précision :
Les ouvrages figurant sur le plan sont rangés
en classe de précision B à l'exception des
tronçons pour lesquels une autre classe est
précisée
Voir notice jointe Lire et Comprendre un plan GRDF

Lambert 2 étendu: 657274.555
m,1737011.574 m,L2E

Coordonnées GPS: 42.634 ,
3.033



Utilisateur: S-PHI-P1-BATCHS
Commune: Saint-Cyprien

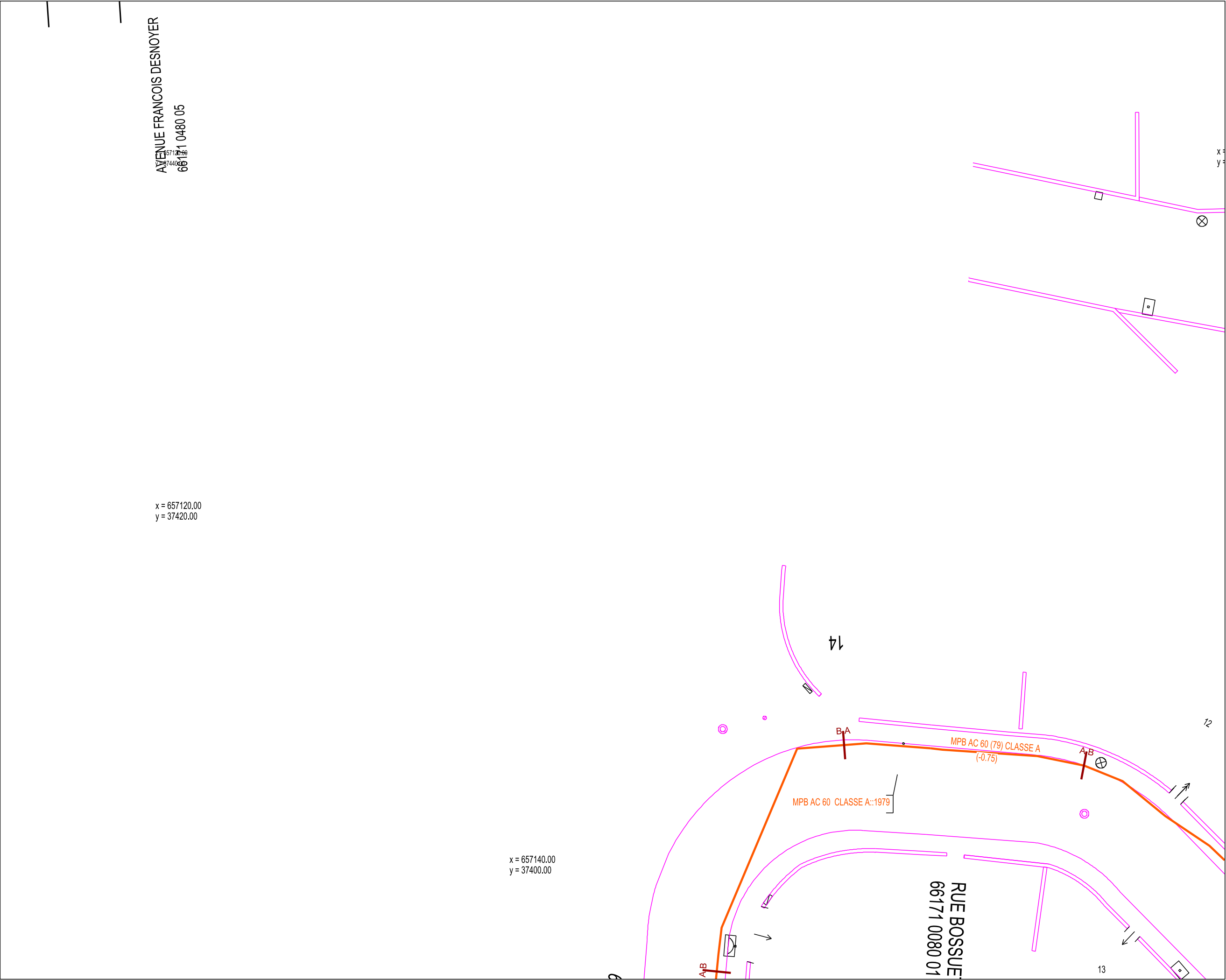
Code INSEE: 66171
Date d'impression: 05/05/2025
Page 28 sur 45

Description :
Numéro Guichet Unique:
2025050501579DE7

AVENUE FRANCOIS DESNOYER
66171 0480 05

x = 657120.00
y = 37420.00

x = 657140.00
y = 37400.00



GRDF

Format: A3 Paysage

Echelle: 1:200



URGENCE GAZ Dommage à ouvrage
02 47 85 74 44

Autre Urgence Gaz 0800 47 33 33

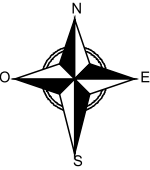
Classe de précision :

Les ouvrages figurant sur le plan sont rangés en classe de précision B à l'exception des tronçons pour lesquels une autre classe est précisée

Voir notice jointe Lire et Comprendre un plan GRDF

Lambert 2 étendu: 657270.217
m,1737602.692 m,L2E

Coordonnées GPS: 42.640 ,
3.033



Utilisateur: S-PHI-P1-BATCHS
Commune: Saint-Cyprien

Code INSEE: 66171
Date d'impression: 05/05/2025
Page 29 sur 45

Description :


Numéro Guichet Unique:
2025050501579DE7

AVENUE FRANCOIS DESNOYER
66171 0210 06

GRDF

Format: A3 Paysage

Echelle: 1:200



URGENCE GAZ Dommage à ouvrage
02 47 85 74 44

Autre Urgence Gaz 0800 47 33 33

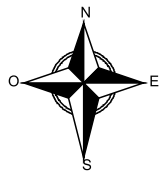
Classe de précision :

Les ouvrages figurant sur le plan sont rangés en classe de précision B à l'exception des tronçons pour lesquels une autre classe est précisée

Voir notice jointe Lire et Comprendre un plan GRDF

Lambert 2 étendu: 657359.223
m,1735990.552 m,L2E

Coordonnées GPS: 42.625 ,
3.034



Utilisateur: S-PHI-P1-BATCHS

Commune: Saint-Cyprien

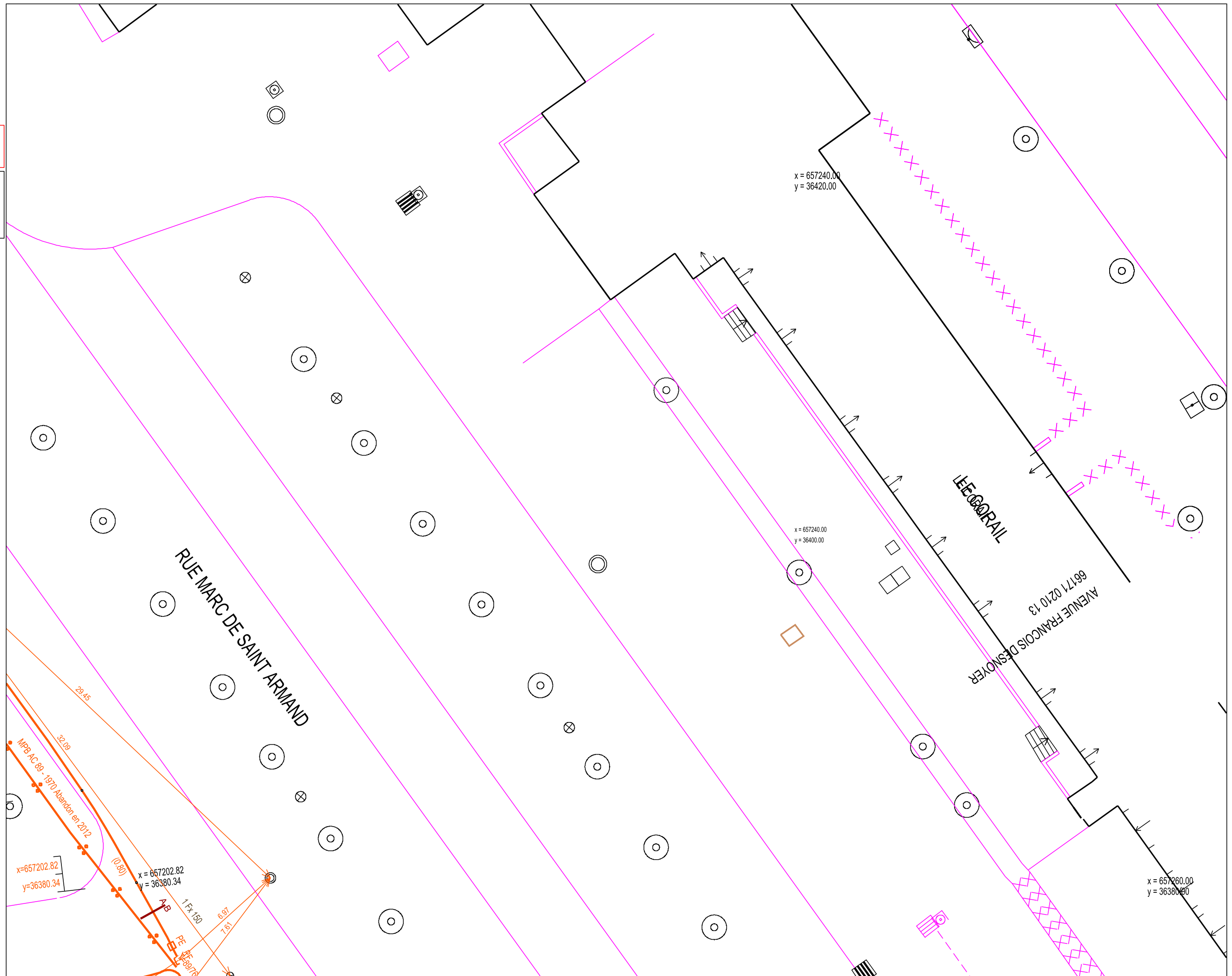
Code INSEE: 66171

Date d'impression: 05/05/2025

Page 30 sur 45

Description :

NumÃ©ro Guichet Unique:
2025050501579DE7





URGENCE GAZ Dommage à ouvrage
02 47 85 74 44

Autre Urgence Gaz 0800 47 33 33

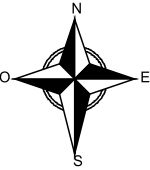
Classe de précision :

Les ouvrages figurant sur le plan sont rangés en classe de précision B à l'exception des tronçons pour lesquels une autre classe est précisée

Voir notice jointe Lire et Comprendre un plan GRDF

Lambert 2 étendu: 657337.535
m,1736044.290 m,L2E

Coordonnées GPS: 42.626 ,
3.034

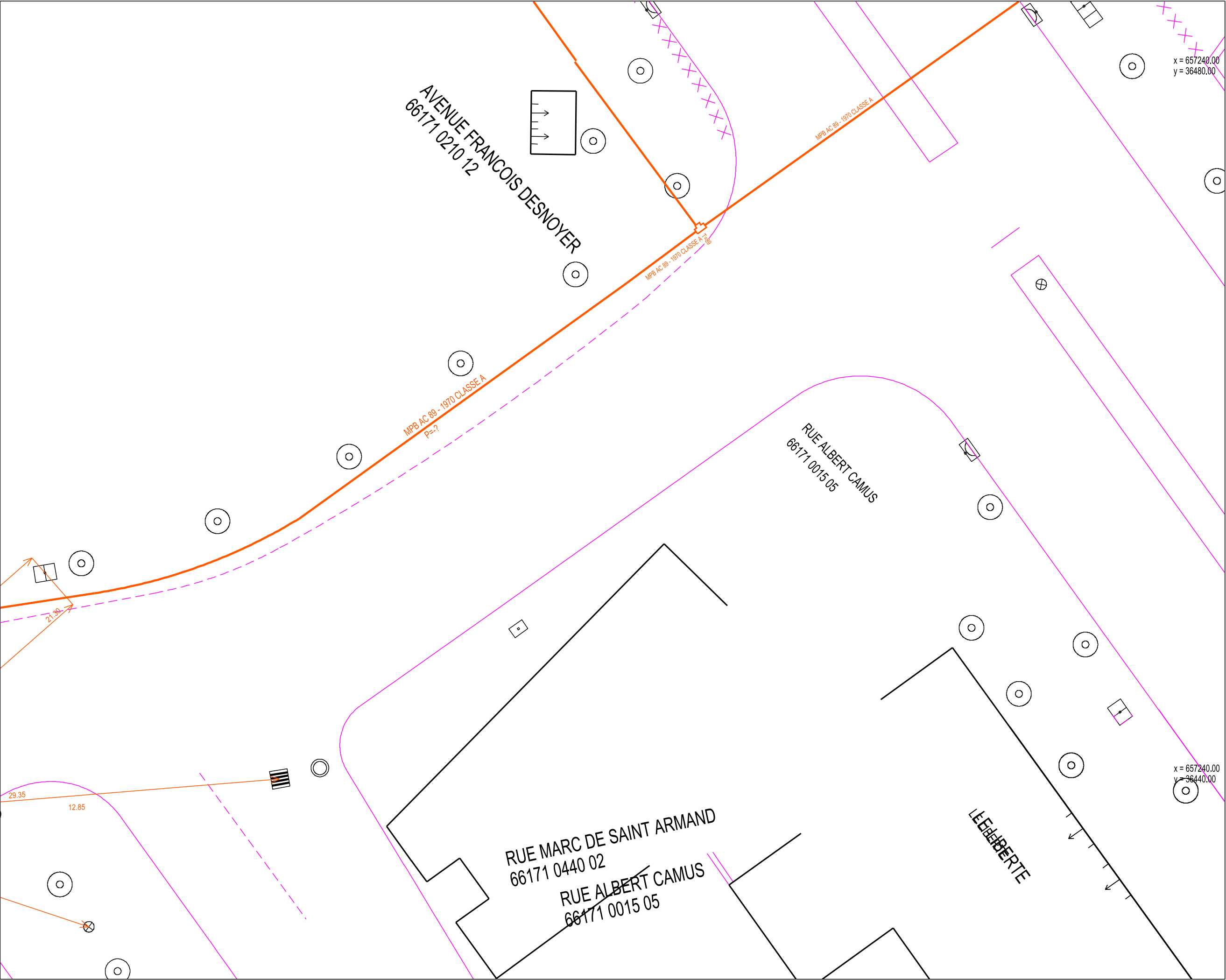


Utilisateur: S-PHI-P1-BATCHS
Commune: Saint-Cyprien

Code INSEE: 66171
Date d'impression: 05/05/2025
Page 31 sur 45

Description :

Numéro Guichet Unique:
2025050501579DE7





URGENCE GAZ Dommage à ouvrage
02 47 85 74 44

Autre Urgence Gaz 0800 47 33 33

Classe de précision :
Les ouvrages figurant sur le plan sont rangés
en classe de précision B à l'exception des
tronçons pour lesquels une autre classe est
précisée
Voir notice jointe Lire et Comprendre un plan GRDF

Lambert 2 étendu: 657350.548
m,1736098.028 m,L2E

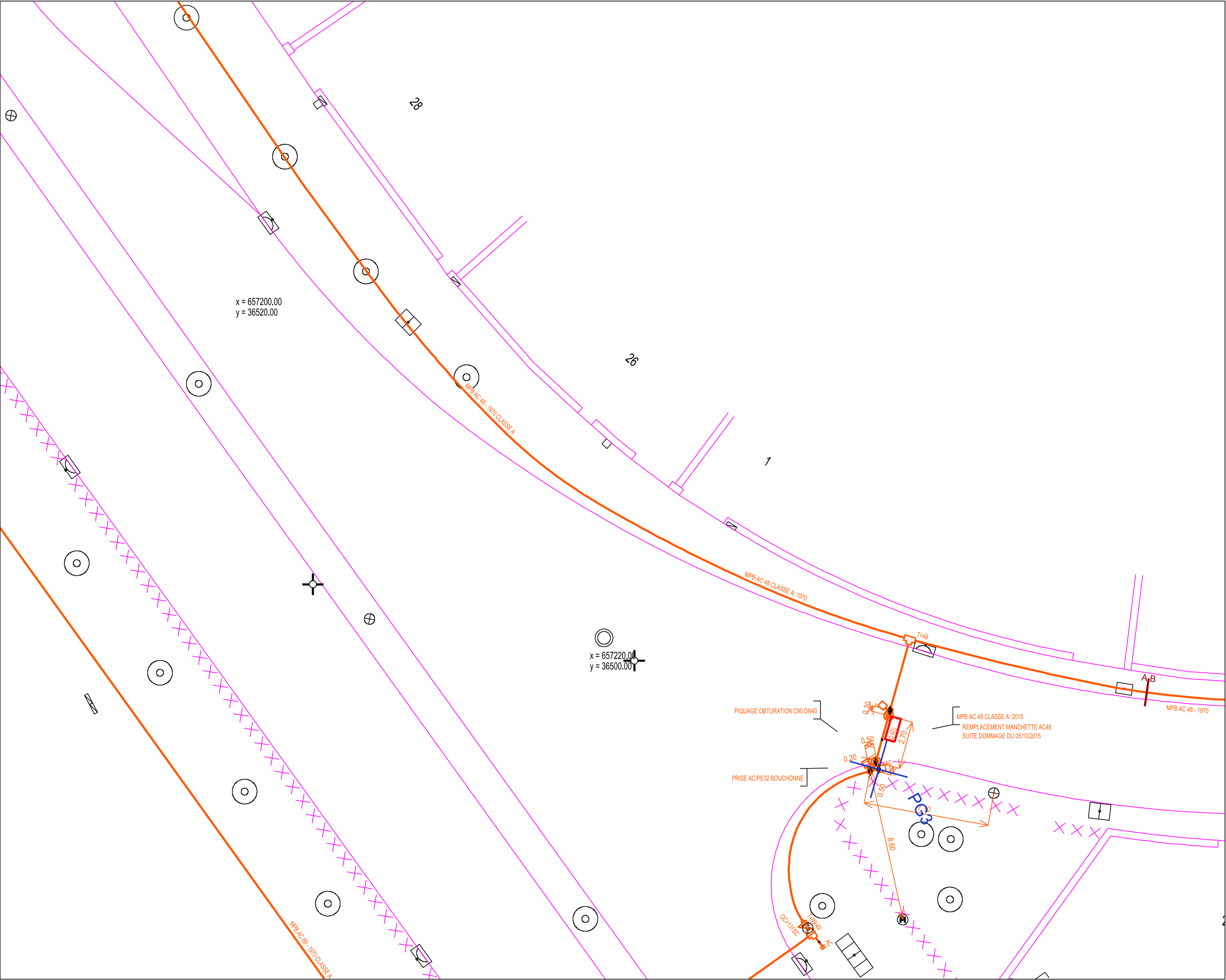
Coordonnées GPS: 42.626 ,
3.034



Utilisateur: S-PHI-P1-BATCHS
Commune: Saint-Cyprien

Code INSEE: 66171
Date d'impression: 05/05/2025
Page 32 sur 45


Description :
Numéro Guichet Unique:
2025050501579DE7



GRDF

Format: A3 Paysage

Echelle: 1:200



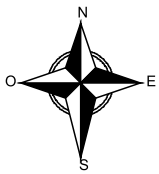
URGENCE GAZ Dommage à ouvrage
02 47 85 74 44

Autre Urgence Gaz 0800 47 33 33

Classe de précision :
Les ouvrages figurant sur le plan sont rangés
dans la classe de précision B à l'exception des
ouvrages pour lesquels une autre classe est
précisée
Voir notice jointe Lire et Comprendre un plan GRDF

Lambert 2 étendu: 657337.535
m,1736151.766 m,L2E

Coordonnées GPS: 42.627 ,
3.034



Utilisateur: S-PHI-P1-BATCHS
Commune: Saint-Cyprien

Code INSEE: 66171
Date d'impression: 05/05/2025
Page 33 sur 45


Description :
Numero Guichet Unique:
2025050501579DE7



GRDF

Format: A3 Paysage

Echelle: 1:200



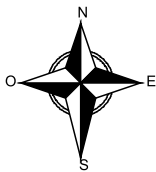
URGENCE GAZ Dommage à ouvrage
02 47 85 74 44

Autre Urgence Gaz 0800 47 33 33

Classe de précision :
Les ouvrages figurant sur le plan sont rangés
en classe de précision B à l'exception des
ouvrages pour lesquels une autre classe est
précisée
Voir notice jointe Lire et Comprendre un plan GRDF

Lambert 2 étendu: 657350.548
m,1737065.312 m,L2E

Coordonnées GPS: 42.635 ,
3.034

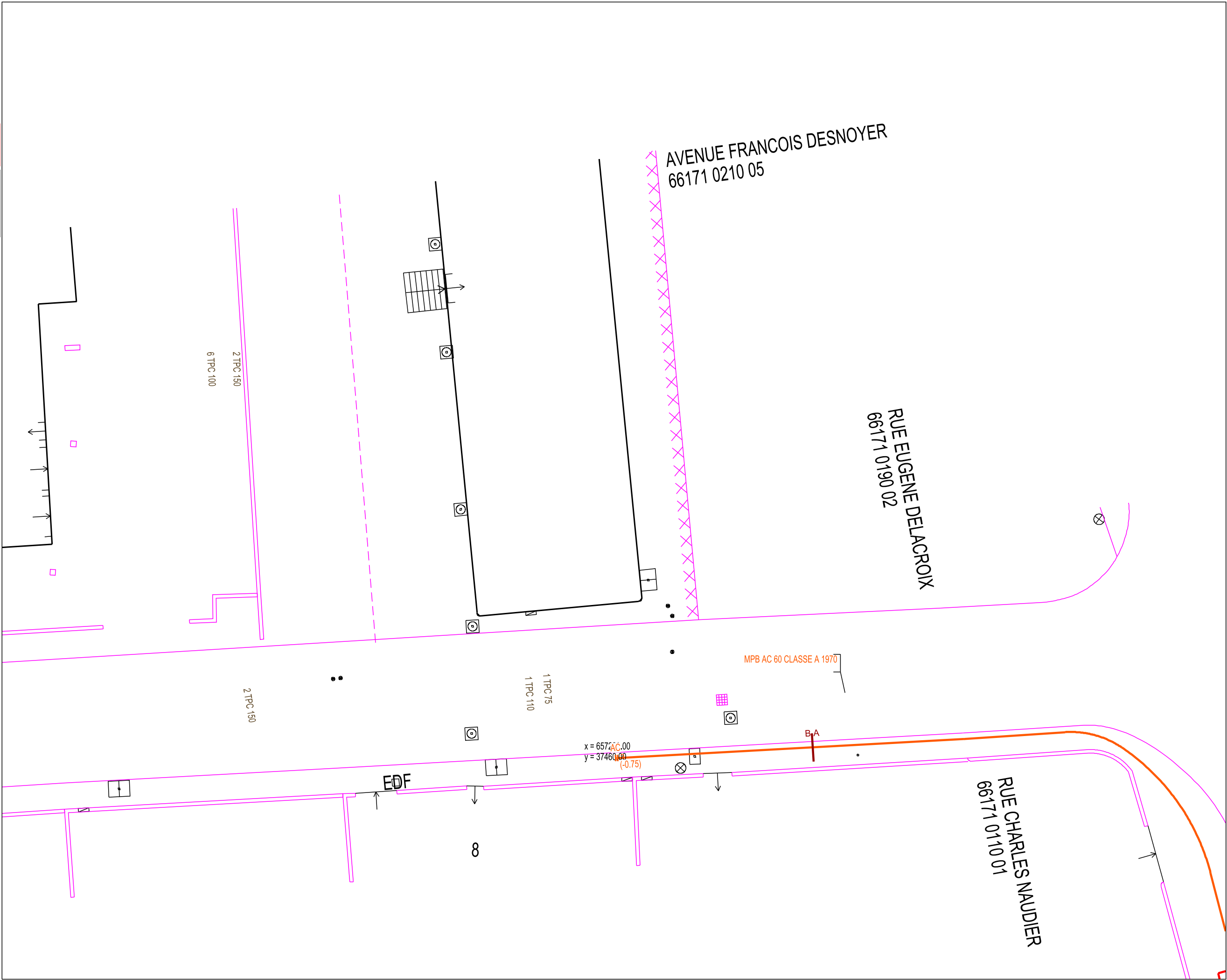


Utilisateur: S-PHI-P1-BATCHS
Commune: Saint-Cyprien

Code INSEE: 66171

Date d'impression: 05/05/2025
Page 34 sur 45

Description :
Numero Guichet Unique:
2025050501579DE7





URGENCE GAZ Dommage à ouvrage
02 47 85 74 44

Autre Urgence Gaz 0800 47 33 33

Classe de précision :
Les ouvrages figurant sur le plan sont rangés
en classe de précision B à l'exception des
tronçons pour lesquels une autre classe est
précisée
Voir notice jointe Lire et Comprendre un plan GRDF

Lambert 2 étendu: 657435.216
m,1735883.076 m,L2E

Coordonnées GPS: 42.624 ,
3.035

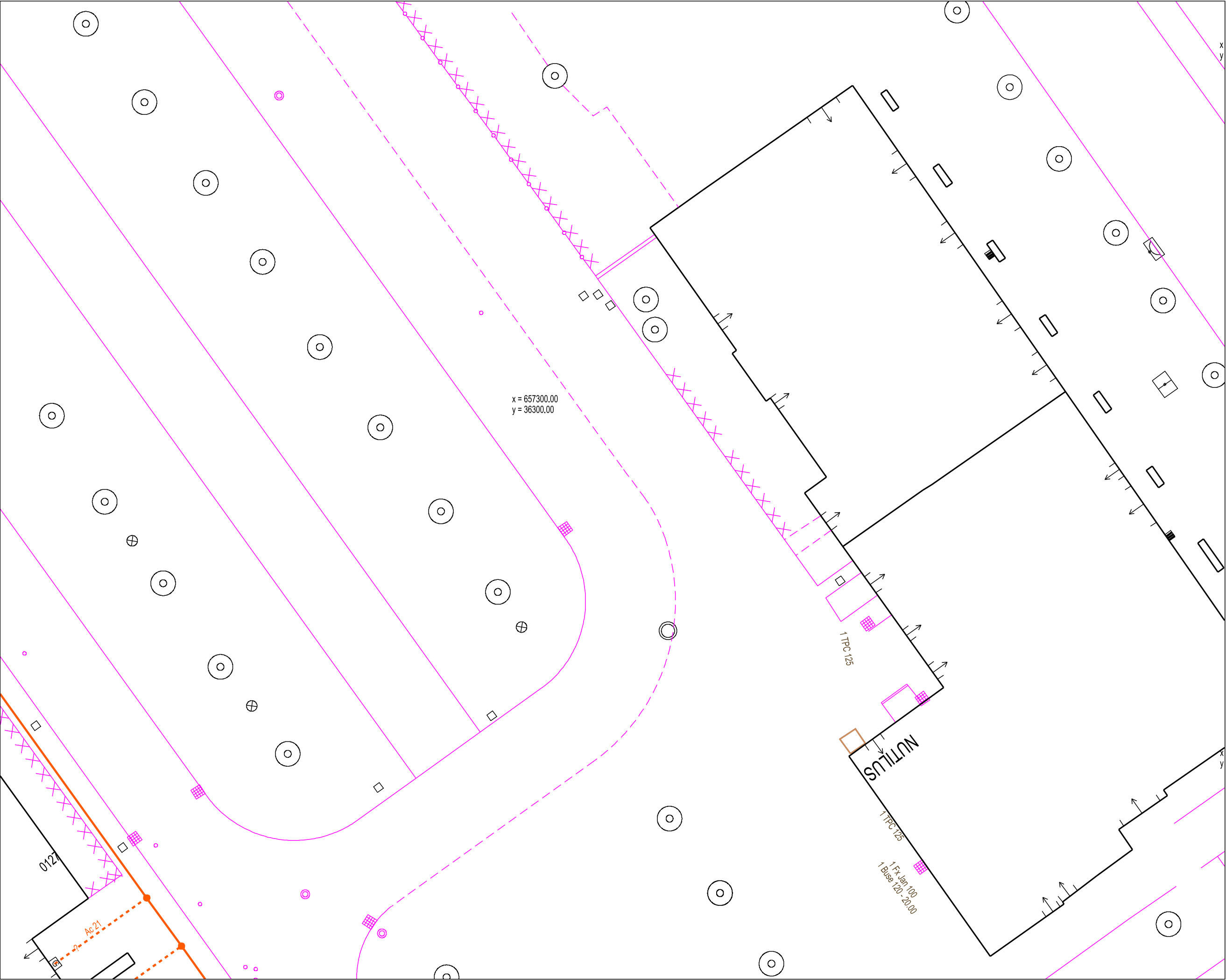


Utilisateur: S-PHI-P1-BATCHS
Commune: Saint-Cyprien

Code INSEE: 66171

Date d'impression: 05/05/2025
Page 35 sur 45

Description :
Numéro Guichet Unique:
2025050501579DE7



GRDF

Format: A3 Paysage

Echelle: 1:200



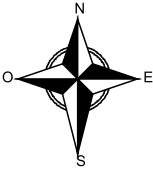
URGENCE GAZ Dommage à ouvrage
02 47 85 74 44

Autre Urgence Gaz 0800 47 33 33

Classe de précision :
Les ouvrages figurant sur le plan sont rangés
en classe de précision B à l'exception des
tronçons pour lesquels une autre classe est
précisée
Voir notice jointe Lire et Comprendre un plan GRDF

Lambert 2 étendu: 657404.853
m,1735936.814 m,L2E

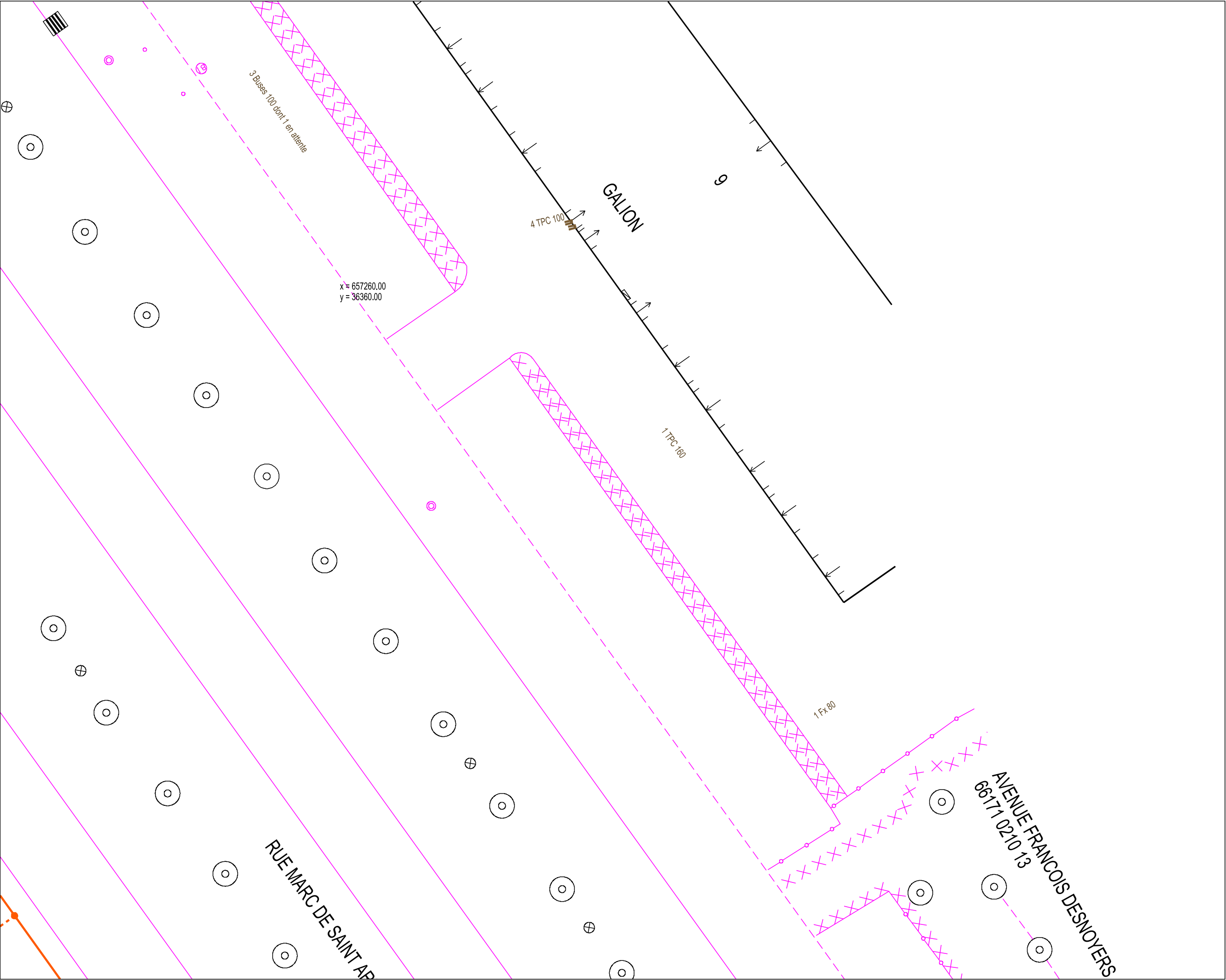
Coordonnées GPS: 42.625 ,
3.035



Utilisateur: S-PHI-P1-BATCHS
Commune: Saint-Cyprien

Code INSEE: 66171
Date d'impression: 05/05/2025
Page 36 sur 45

Description :
Numéro Guichet Unique:
2025050501579DE7





URGENCE GAZ Dommage à ouvrage
02 47 85 74 44

Autre Urgence Gaz 0800 47 33 33

Classe de précision :

Les ouvrages figurant sur le plan sont rangés en classe de précision B à l'exception des tronçons pour lesquels une autre classe est précisée

Voir notice jointe Lire et Comprendre un plan GRDF

Lambert 2 étendu: 657426.541 m,1735990.552 m,L2E

Coordonnées GPS: 42.625 , 3.035



Utilisateur: S-PHI-P1-BATCHS

Commune: Saint-Cyprien

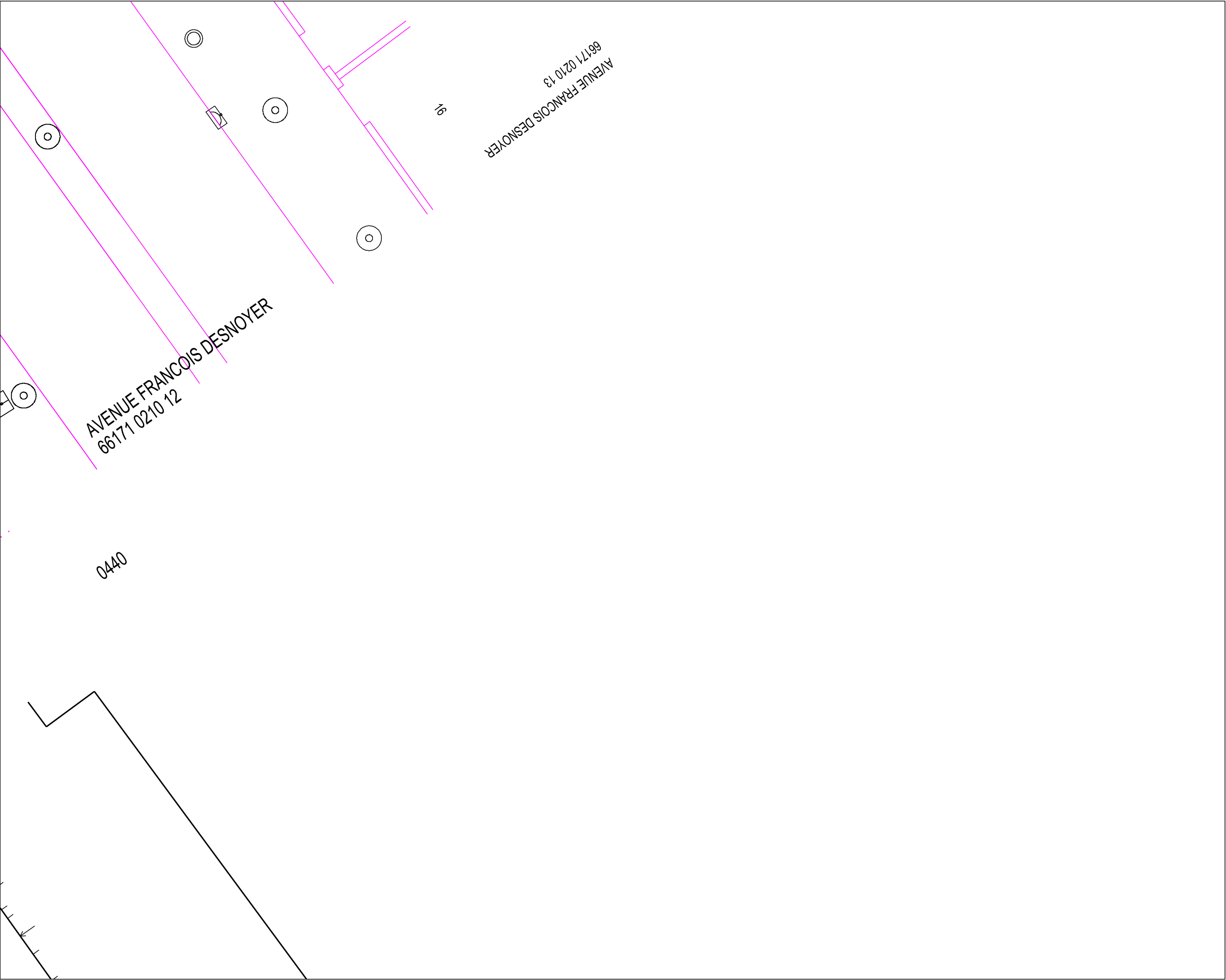
Code INSEE: 66171

Date d'impression: 05/05/2025

Page 37 sur 45

Description :

Numéro Guichet Unique: 2025050501579DE7





URGENCE GAZ Dommage à ouvrage
02 47 85 74 44

Autre Urgence Gaz 0800 47 33 33

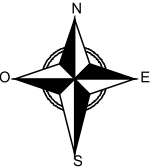
Classe de précision :

Les ouvrages figurant sur le plan sont rangés en classe de précision B à l'exception des tronçons pour lesquels une autre classe est précisée

Voir notice jointe Lire et Comprendre un plan GRDF

Lambert 2 étendu: 657404.853
m,1736044.290 m,L2E

Coordonnées GPS: 42.626 ,
3.035

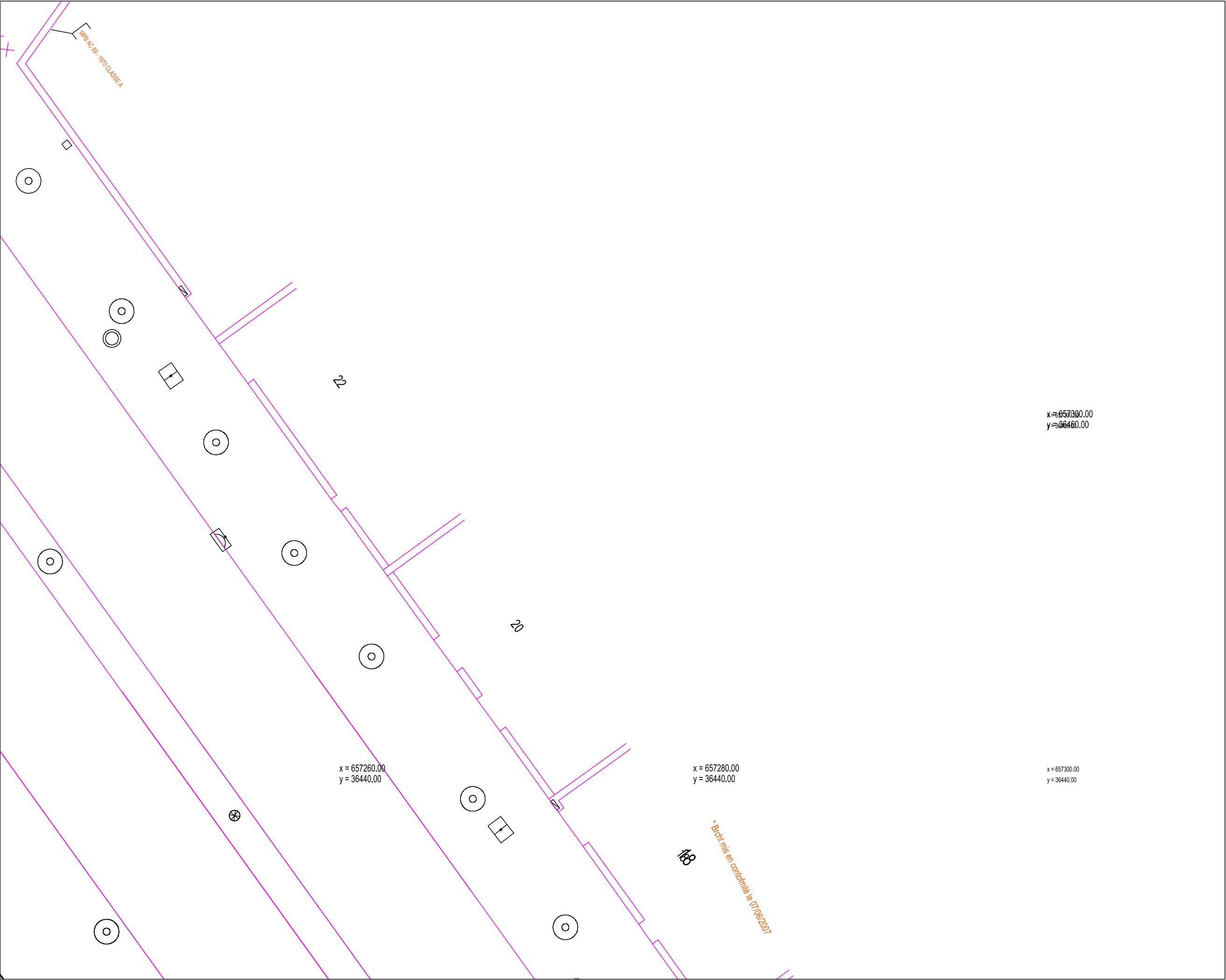


Utilisateur: S-PHI-P1-BATCHS
Commune: Saint-Cyprien

Code INSEE: 66171
Date d'impression: 05/05/2025
Page 38 sur 45

Description :

Numéro Guichet Unique:
2025050501579DE7





URGENCE GAZ Dommage à ouvrage
02 47 85 74 44

Autre Urgence Gaz 0800 47 33 33

Classe de précision :
Les ouvrages figurant sur le plan sont rangés
en classe de précision B à l'exception des
tronçons pour lesquels une autre classe est
précisée
Voir notice jointe Lire et Comprendre un plan GRDF

Lambert 2 étendu: 657502.534
m,1735829.338 m,L2E

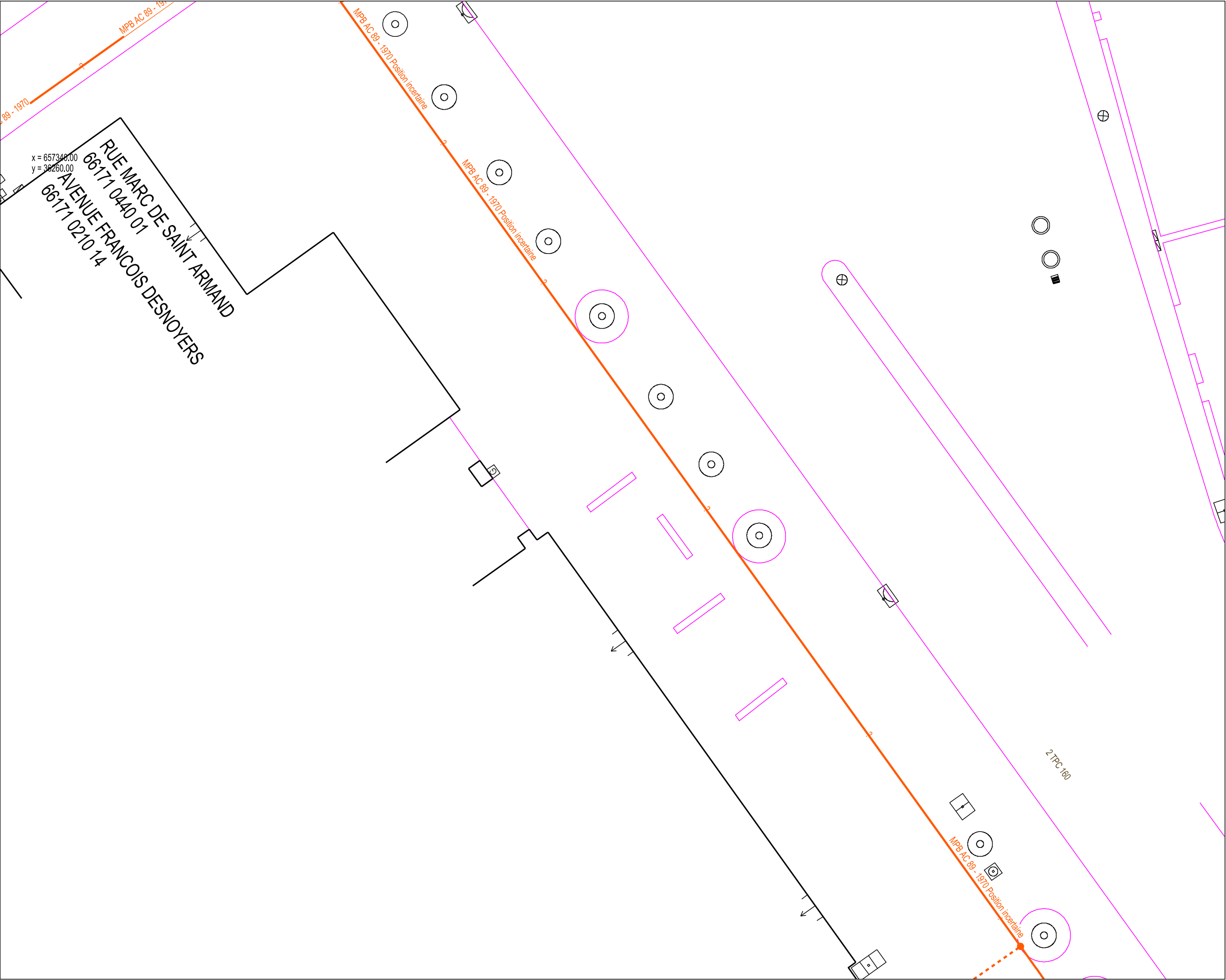
Coordonnées GPS: 42.624 ,
3.036



Utilisateur: S-PHI-P1-BATCHS
Commune: Saint-Cyprien

Code INSEE: 66171
Date d'impression: 05/05/2025
Page 39 sur 45

Description :
Numéro Guichet Unique:
2025050501579DE7



GRDF

Format: A3 Paysage

Echelle: 1:200



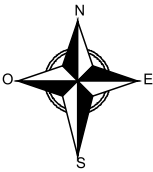
URGENCE GAZ Dommage à ouvrage
02 47 85 74 44

Autre Urgence Gaz 0800 47 33 33

Classe de précision :
Les ouvrages figurant sur le plan sont rangés
en classe de précision B à l'exception des
tronçons pour lesquels une autre classe est
précisée
Voir notice jointe Lire et Comprendre un plan GRDF

Lambert 2 étendu: 657502.534
m,1735883.076 m,L2E

Coordonnées GPS: 42.624 ,
3.036

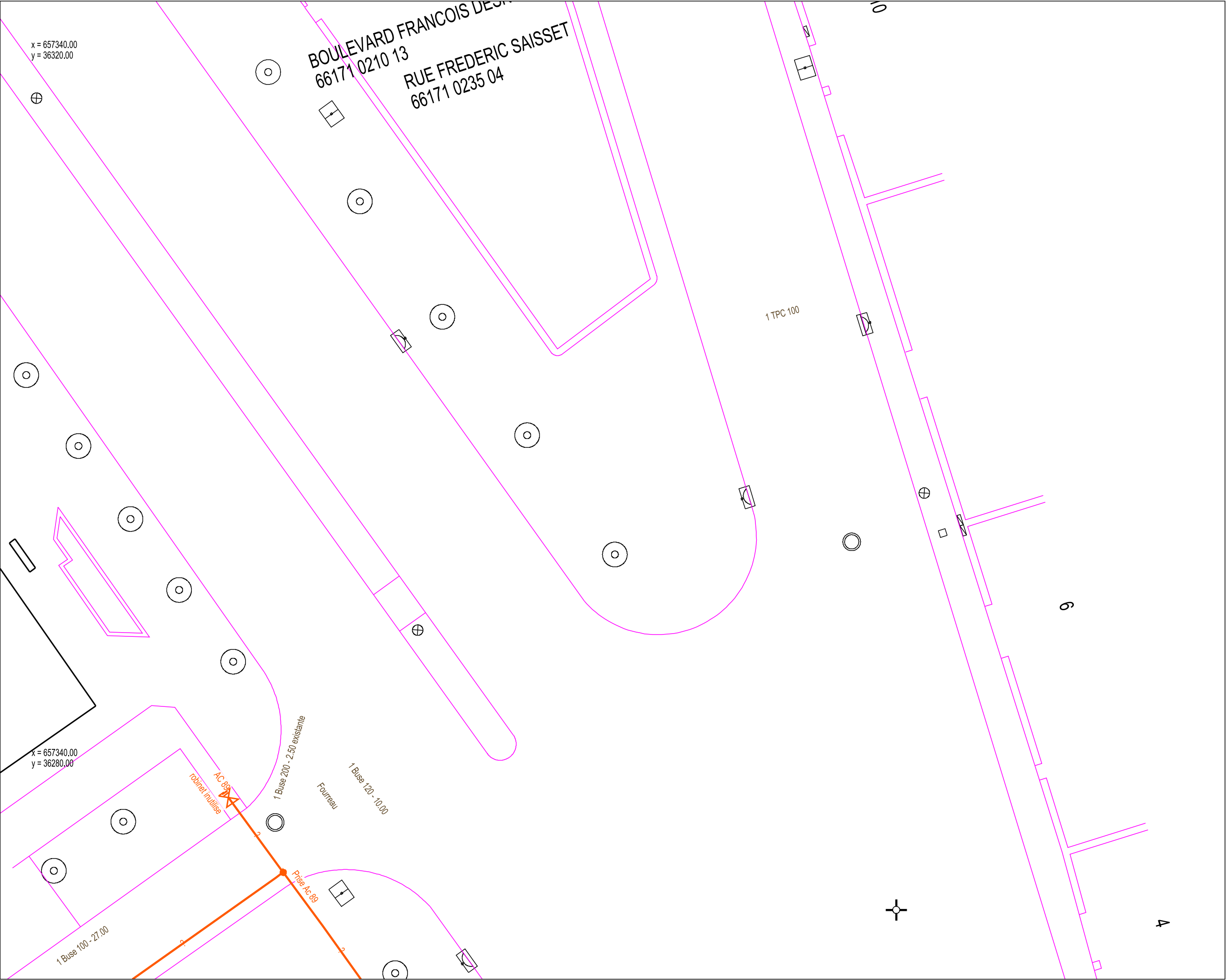


Utilisateur: S-PHI-P1-BATCHS
Commune: Saint-Cyprien

Code INSEE: 66171

Date d'impression: 05/05/2025
Page 40 sur 45

Description :
Numéro Guichet Unique:
2025050501579DE7



GRDF

Format: A3 Paysage

Echelle: 1:200



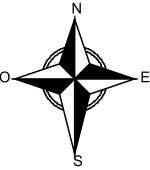
URGENCE GAZ Dommage à ouvrage
02 47 85 74 44

Autre Urgence Gaz 0800 47 33 33

Classe de précision :
Les ouvrages figurant sur le plan sont rangés
en classe de précision B à l'exception des
tronçons pour lesquels une autre classe est
précisée
Voir notice jointe Lire et Comprendre un plan GRDF

Lambert 2 étendu: 657472.171
m,1735936.814 m,L2E

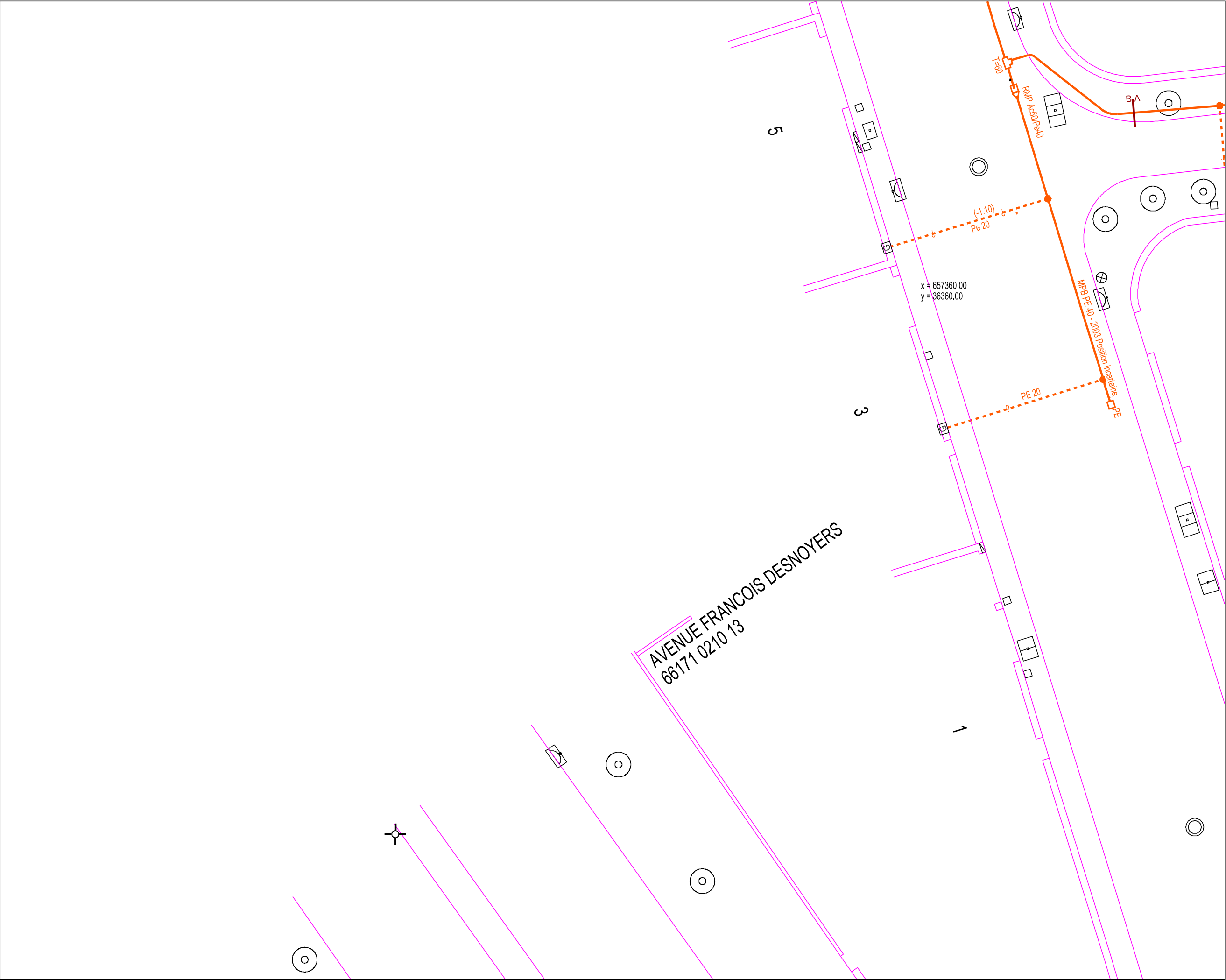
Coordonnées GPS: 42.625 ,
3.035



Utilisateur: S-PHI-P1-BATCHS
Commune: Saint-Cyprien

Code INSEE: 66171
Date d'impression: 05/05/2025
Page 41 sur 45

Description :
Numéro Guichet Unique:
2025050501579DE7





URGENCE GAZ Dommage à ouvrage
02 47 85 74 44

Autre Urgence Gaz 0800 47 33 33

Classe de précision :
Les ouvrages figurant sur le plan sont rangés
en classe de précision B à l'exception des
tronçons pour lesquels une autre classe est
précisée
Voir notice jointe Lire et Comprendre un plan GRDF

Lambert 2 étendu: 657543.827
m,1735721.862 m,L2E

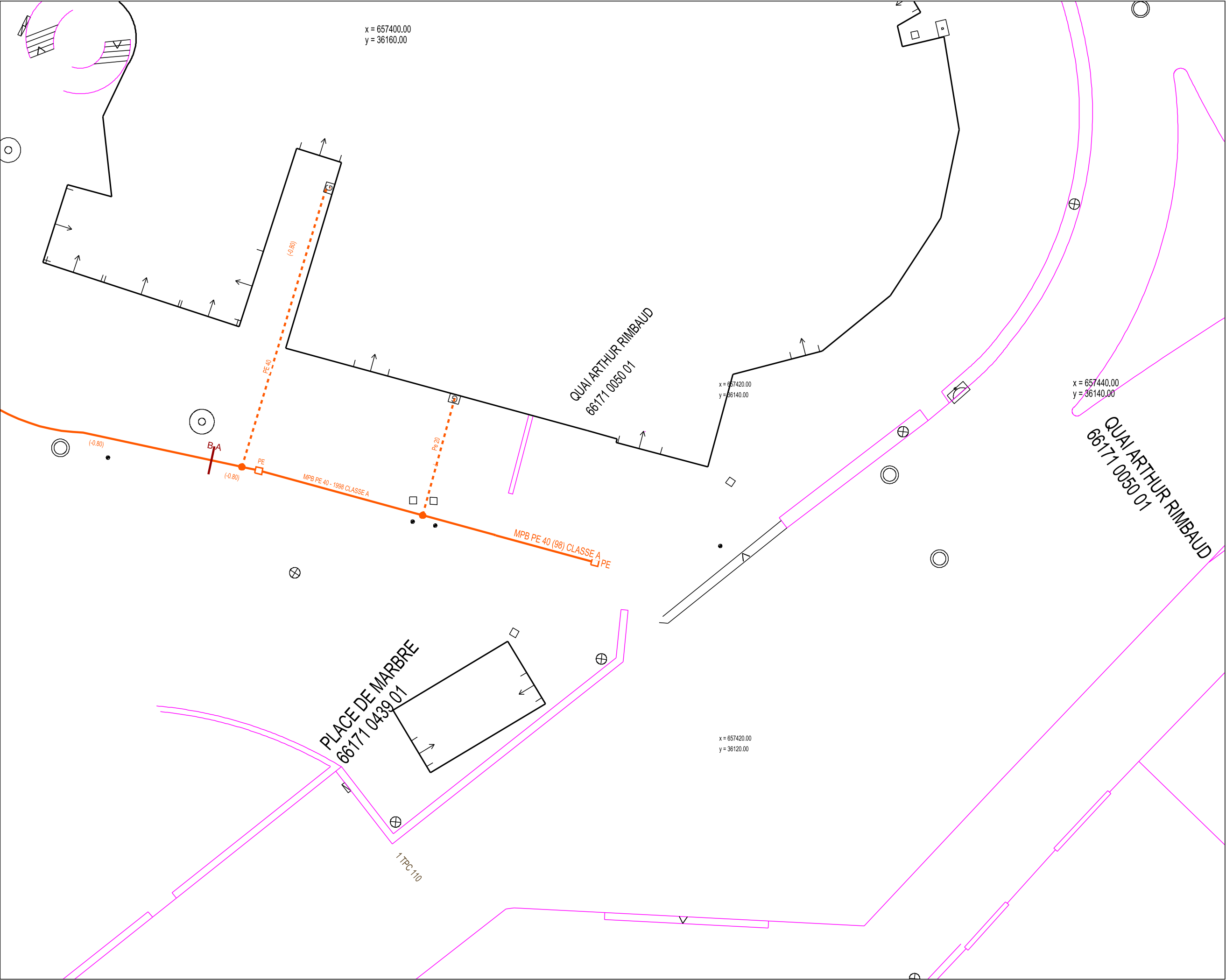
Coordonnées GPS: 42.623 ,
3.036




Utilisateur: S-PHI-P1-BATCHS
Commune: Saint-Cyprien

Code INSEE: 66171
Date d'impression: 05/05/2025
Page 42 sur 45

Description :
Numéro Guichet Unique:
2025050501579DE7





URGENCE GAZ Dommage à ouvrage
02 47 85 74 44

Autre Urgence Gaz 0800 47 33 33

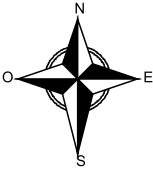
Classe de précision :

Les ouvrages figurant sur le plan sont rangés en classe de précision B à l'exception des tronçons pour lesquels une autre classe est précisée

Voir notice jointe Lire et Comprendre un plan GRDF

Lambert 2 étendu: 657539.489
m,1735775.600 m,L2E

Coordonnées GPS: 42.623 ,
3.036

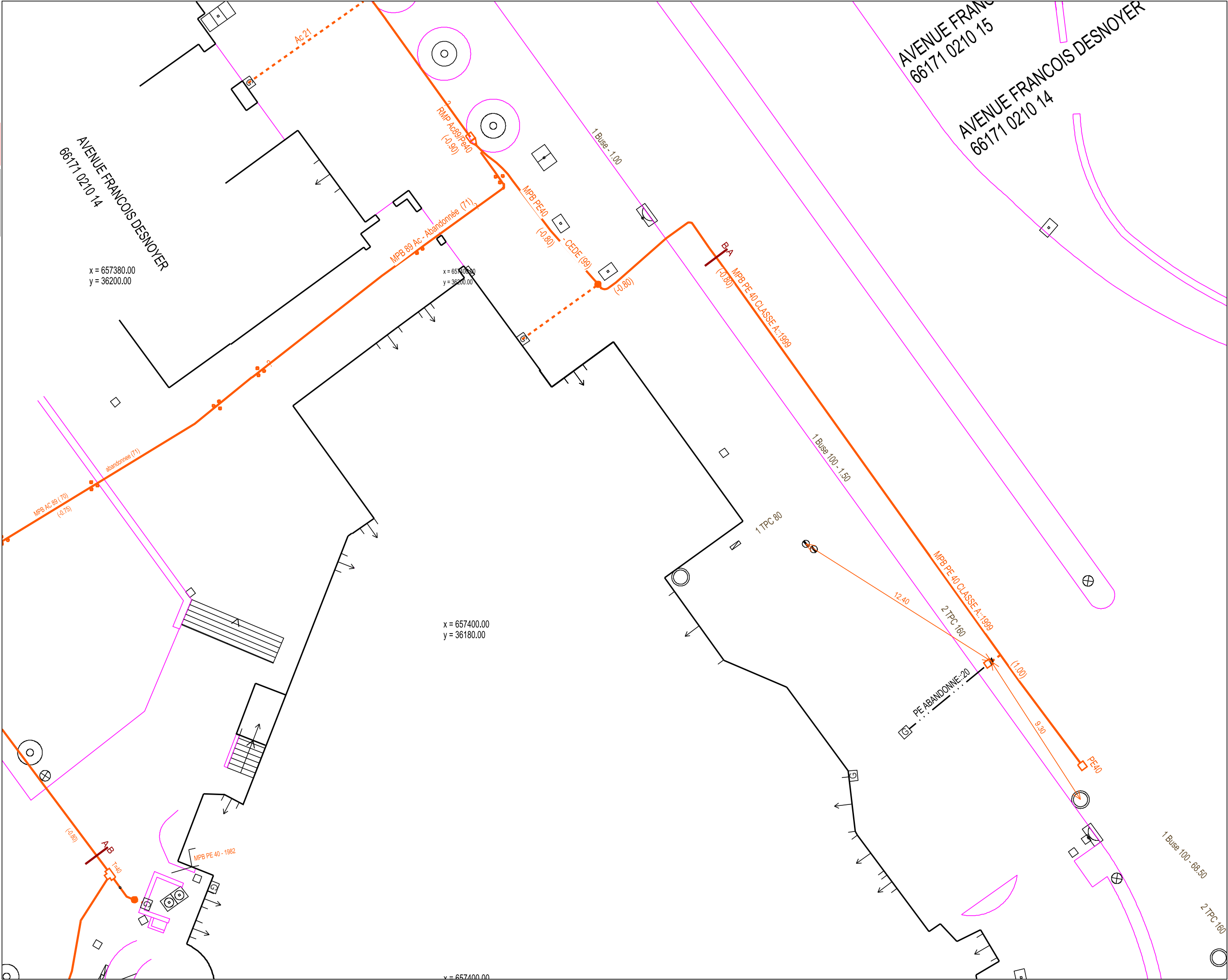


Utilisateur: S-PHI-P1-BATCHS
Commune: Saint-Cyprien

Code INSEE: 66171
Date d'impression: 05/05/2025
Page 43 sur 45

Description :

Numéro Guichet Unique:
2025050501579DE7





URGENCE GAZ Dommage à ouvrage
02 47 85 74 44

Autre Urgence Gaz 0800 47 33 33

Classe de précision :
Les ouvrages figurant sur le plan sont rangés
en classe de précision B à l'exception des
tronçons pour lesquels une autre classe est
précisée
Voir notice jointe Lire et Comprendre un plan GRDF

Lambert 2 étendu: 657611.145
m,1735721.862 m,L2E

Coordonnées GPS: 42.623 ,
3.037

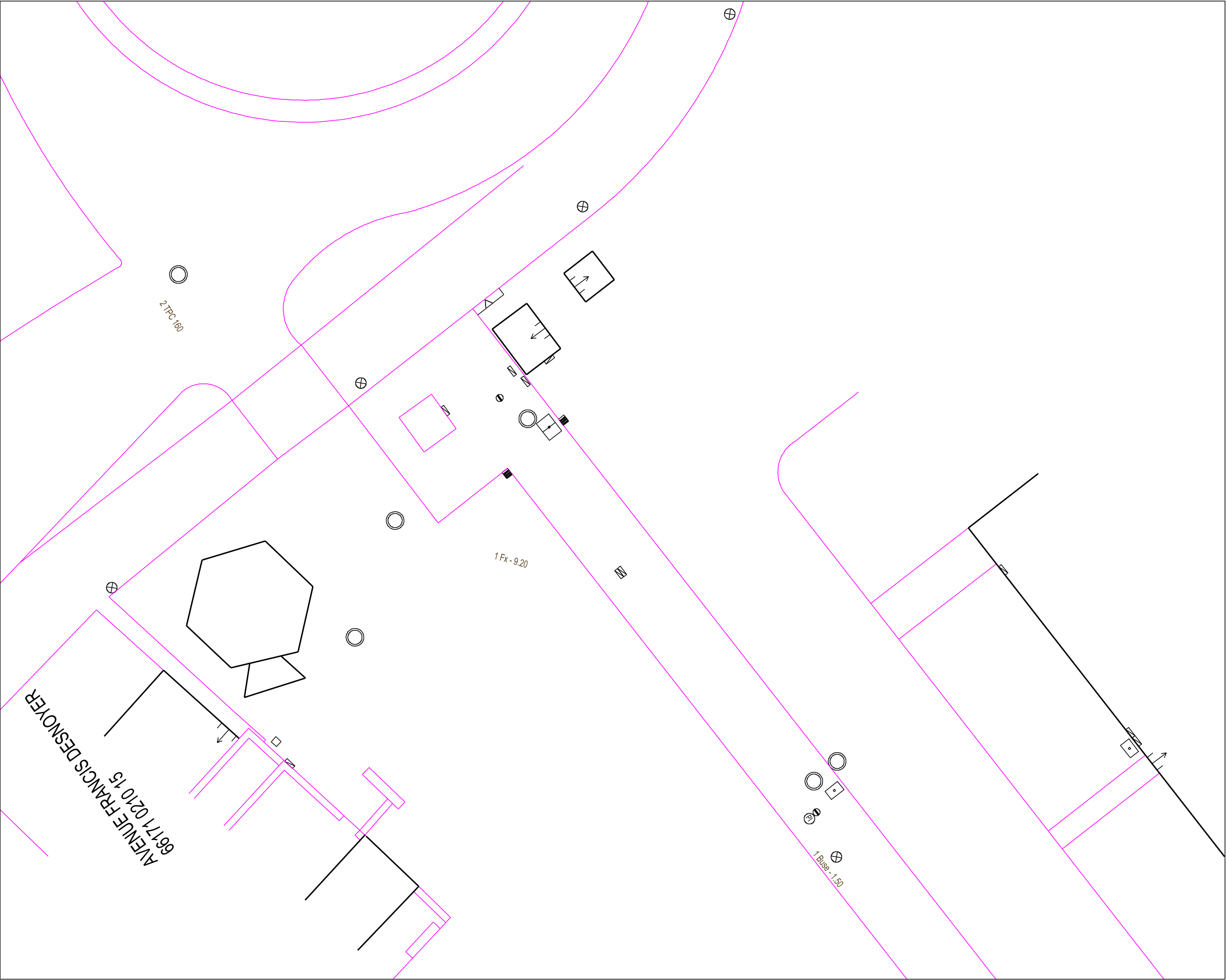


Utilisateur: S-PHI-P1-BATCHS
Commune: Saint-Cyprien

Code INSEE: 66171

Date d'impression: 05/05/2025
Page 44 sur 45

Description :
Numéro Guichet Unique:
2025050501579DE7





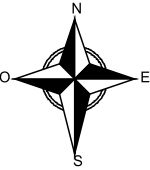
URGENCE GAZ Dommage à ouvrage
02 47 85 74 44

Autre Urgence Gaz 0800 47 33 33

Classe de précision :
Les ouvrages figurant sur le plan sont rangés
en classe de précision B à l'exception des
tronçons pour lesquels une autre classe est
précisée
Voir notice jointe Lire et Comprendre un plan GRDF

Lambert 2 étendu: 657606.807
m,1735775.600 m,L2E

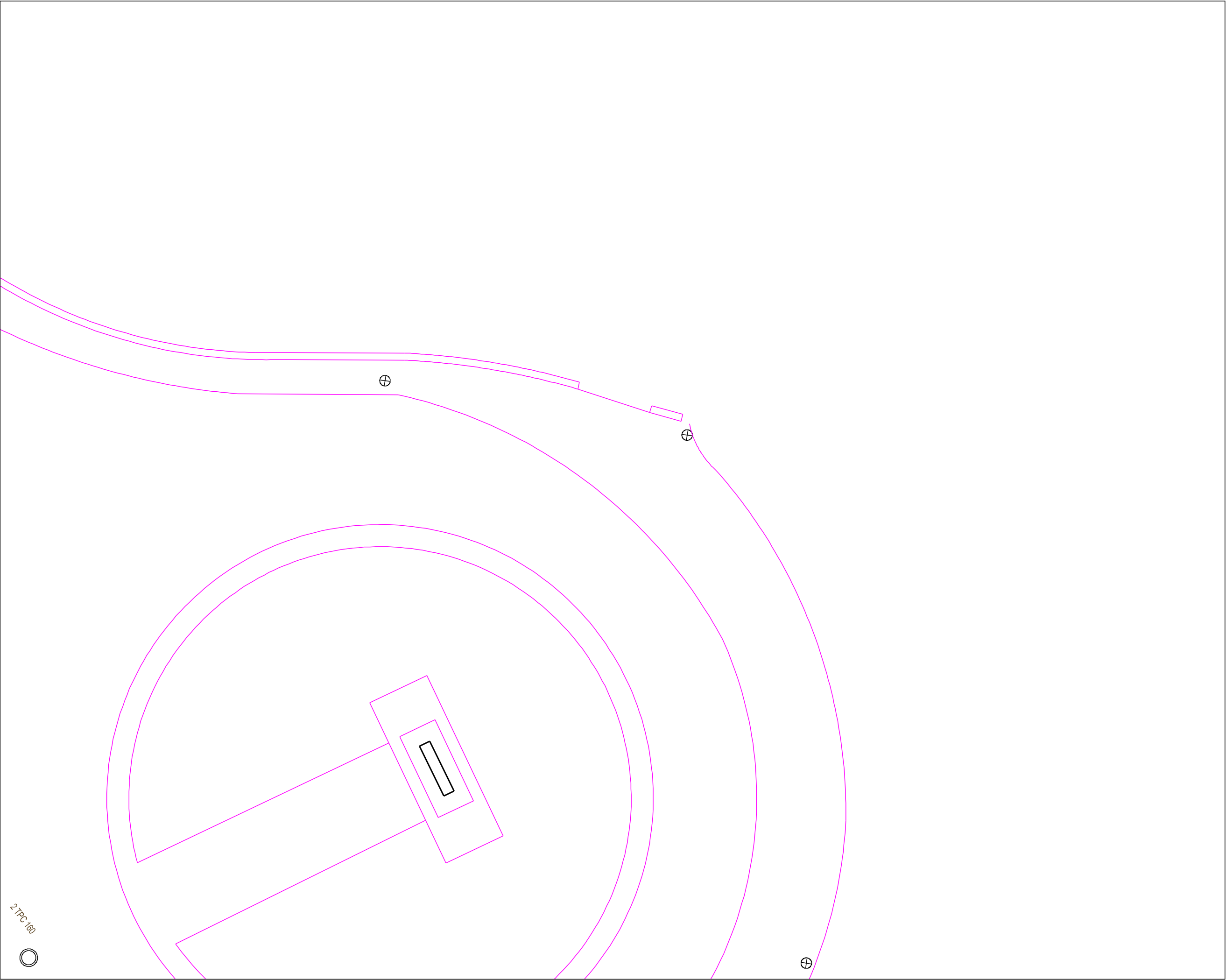
Coordonnées GPS: 42.623 ,
3.037



Utilisateur: S-PHI-P1-BATCHS
Commune: Saint-Cyprien

Code INSEE: 66171
Date d'impression: 05/05/2025
Page 45 sur 45

Description :
Numéro Guichet Unique:
2025050501579DE7



2.TPC-100





Conception et réalisation graphique : Atelier Patrick Gaultier - Illustration : © Alain Vilcoq



Reportez-vous
AU GUIDE
d'application
de la
réglementation

www.reseaux-et-canalisation.gouv.fr/



**Vous trouverez ci-joint
le listing des clients connus
sur la zone de votre DT/DICT**



VIGILANCE BRANCHEMENT




En 2023, 75 % des dommages aux ouvrages enterrés avec fuite concernent les branchements gaz.

Ceux construits avant 2000 ne sont pas systématiquement reportés en cartographie.

TRAVAILLER EN SECURITE A L'APPROCHE DE BRANCHEMENTS GAZ

Que le branchement soit ou non cartographié, il est nécessaire de réaliser une opération de localisation afin de connaître plus précisément sa position **dans la zone d'incertitude soit une bande de 1m de part et d'autre du tracé théorique le plus court reliant l'affleurant à l'ouvrage principal ou du tracé cartographié.**



En complément de l'analyse des plans remis avec le récépissé et des affleurants présents sur le terrain, nous vous mettons à disposition la liste des branchements gaz.

Listing clients sur la commune de : **SAINT CYPRIEN**



liste des adresses présentes dans notre fichier des clients au 31 octobre 2024 .

N° 7 BOULEVARD FRANCOIS DESNOYER

N° 28 BOULEVARD FRANCOIS DESNOYER

N° 30 BOULEVARD FRANCOIS DESNOYER

N° 34 BOULEVARD FRANCOIS DESNOYER

N° 36 BOULEVARD FRANCOIS DESNOYER

N° 3 RUE FREDERIC SAISSET

N° 18
bis RUE JEAN ANTOINE DE BAIF

N° 34 RUE MARC DE SAINT AMANT

N° 2 RUE MIRABEAU

N° 13 BOULEVARD ARISTIDE MAILLOL (SAINT-CYPRIEN)

N° 1 QUAI ARTHUR RIMBAUD (SAINT-CYPRIEN)

N° 6 QUAI ARTHUR RIMBAUD (SAINT-CYPRIEN)

N° 7 QUAI ARTHUR RIMBAUD (SAINT-CYPRIEN)

N° 8 QUAI ARTHUR RIMBAUD (SAINT-CYPRIEN)

N° 50 QUAI ARTHUR RIMBAUD (SAINT-CYPRIEN)

N° 54 QUAI ARTHUR RIMBAUD (SAINT-CYPRIEN)

N° 58 QUAI ARTHUR RIMBAUD (SAINT-CYPRIEN)

N° 60 QUAI ARTHUR RIMBAUD (SAINT-CYPRIEN)

N° 62 QUAI ARTHUR RIMBAUD (SAINT-CYPRIEN)

N° 12 RUE AMBROISE PARÉ (SAINT-CYPRIEN)

N° 14 RUE AMBROISE PARÉ (SAINT-CYPRIEN)

N° 17 RUE AMBROISE PARÉ (SAINT-CYPRIEN)

N° 7 RUE BLAISE PASCAL (SAINT-CYPRIEN)

N° 2 RUE BOSSUET (SAINT-CYPRIEN)

N° 2
bis RUE BOSSUET (SAINT-CYPRIEN)

N° 4 RUE BOSSUET (SAINT-CYPRIEN)

Listing clients sur la commune de : **SAINT-CYPRIEN**



liste des adresses présentes dans notre fichier des clients au 31 octobre 2024 .

| | |
|--------------|---|
| N° 8 | RUE BOSSUET |
| N° 11 | RUE ETIENNE JODELLE |
| N° 11 | RUE FRANCOIS DE FENELON |
| N° 12 | RUE FRANCOIS DE FENELON |
| N° 14 | RUE FRANCOIS DE FENELON |
| N° 1 | RUE FRANCOIS PORCHE |
| N° 17 | RUE FRANCOIS PORCHE |
| N° 25 | RUE FRANCOIS PORCHE |
| N° 35 | RUE FRANCOIS PORCHE |
| N° 12 bis | RUE FREDERIC SAISSET |
| N° 4 | RUE FRÉDÉRIC SAISSET |
| N° 5 | RUE FRÉDÉRIC SAISSET |
| N° 6 | RUE JEAN DE LA BRUYERE |
| N° 22 | RUE JEAN-ANTOINE DE BAIF |
| N° 25 | RUE JEAN-FRANÇOIS MILLET |
| N° 26 | RUE JEAN-FRANÇOIS MILLET |
| N° 6 | RUE LANSON |
| N° 8 | RUE LANSON |
| N° 2 | RUE PIERRE DE RONSARD |
| N° 16 | RUE RENE DESCARTES |
| N° 1 | AV F DESNOYER (ST CYPRIEN) |
| N° | QUAI ARTHUR RIMBAUD (SAINT CYPRIEN) |
| N° | RUE MARC DE SAINT AMANT (SAINT CYPRIEN) |
| N° | RUE MIRABEAU (SAINT CYPRIEN) |
| N° | AVENUE FRANÇOIS DESNOYER |
| N° | RUE ETIENNE JODELLE |

N° RUE FRÉDÉRIC SAISSET

Avertissement relatif à l'amélioration de la cartographie des réseaux dans l'emprise de vos travaux (conformément à l'annexe 6 de l'arrêté du 15/2/2012 modifié, ou annexe K du fascicule 3))

Les plans ci-joints des réseaux que nous exploitons comportent, dans l'emprise des travaux prévus, un ou plusieurs tronçons non conformes aux dispositions du 6° du I de l'article 7 de l'arrêté du 15 février 2012 modifié. (voir le plan et sa légende).

En application du 2° de l'article 7-1 de ce même arrêté, si l'emprise des travaux prévus affectant le sol (terrassement, enfoncement, forage, décapage, compactage ...) dépasse 100 m², vous devez en tant que responsable de projet procéder en phase projet à des investigations complémentaires à **notre charge pour tenter de porter à la classe A les tronçons qui n'y sont pas, branchements inclus.**

Elles sont limitées à la zone de travaux impactant le sol (ZTIS) augmentée de 2 m de part et d'autre de celle-ci. (GRDF porte des recommandations pour traiter entièrement les branchements croisés dans ce cadre en page suivante).

Leurs résultats doivent nous être transmis à l'adresse électronique suivante :

grdf@retours-ic.protys.fr sous la forme définie à l'article 15 de l'arrêté cité.

Vous voudrez bien joindre au résultat des investigations complémentaires la facture à notre charge, établie au prorata de la longueur des ouvrages détectés dont nous sommes exploitant initialement non rangés dans la classe A, branchements inclus. La longueur des ouvrages à reporter dans la facture est celle mentionnée dans le compte rendu d'investigations complémentaires du prestataire certifié.

Nous vous rappelons que les investigations complémentaires doivent :

- **consister en des mesures indirectes** de géolocalisation sans fouille (sauf raison de faisabilité ou de sécurité) et que dans les cas courants, lorsque les IC sont techniquement inefficaces (densité d'ouvrages) la détection du tronçon est déclarée infructueuse et des OL ou l'application de Clauses Techniques et Financières sont à prévoir. (cf. fascicule 1 du guide d'application de la réglementation)
- **être réalisées par un prestataire certifié, facturées à des prix non abusifs** (sauf à en motiver le montant)
- **faire l'objet d'un compte rendu** mentionnant la longueur totale des ouvrages non rangés dans la classe de précision A, branchements inclus, sur laquelle ont porté les investigations. Modèle de tableau p39 du fascicule 1, guide d'application de la réglementation.

Nous vous remercions également de joindre à la facture des investigations complémentaires le **tableau type de répartition des coûts des investigations complémentaires** (page 39 du fascicule 1) en y apposant la mention « **certifié conforme** ».

Modalités d'envoi des résultats. Votre mail adressé à l'adresse ci-dessus, doit comporter :

- comme **première valeur** dans l'objet de votre mail, le numéro de consultation complet de la DT déclaration initiale (soit **16 caractères pour une DT**).
- une pièce jointe dont **au moins une pièce jointe n'est pas en pdf** (résultat des relevés)
- l'identification **de l'exploitant concerné** par les résultats d'IC

- GRDF se réserve le droit de rejeter tout ou partie des investigations complémentaires (informations cartographiques et sommes refacturées) qui ne respecteront pas ces principes.

Pour une meilleure prise en compte de vos investigations complémentaires, merci de :

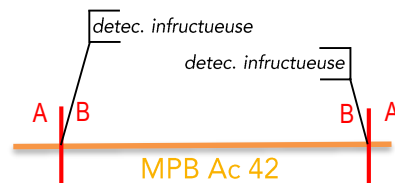
- ✓ Ne pas détecter un ouvrage identifié précédemment en Détection Infructueuse (DI)

Représentation dans le plan d'une détection infructueuse :



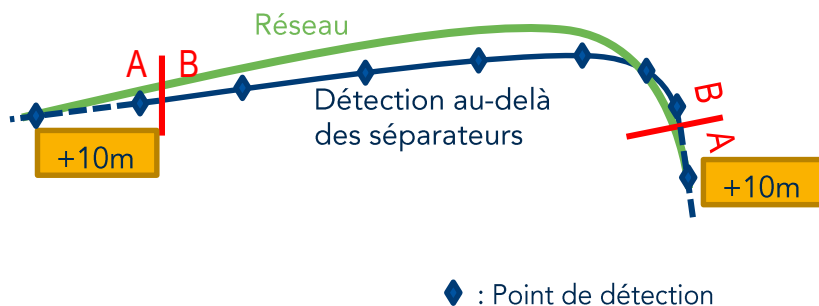
DI DI DI DI
MPB Ac 42 CLASSE B::1975
ID ID ID ID

OU



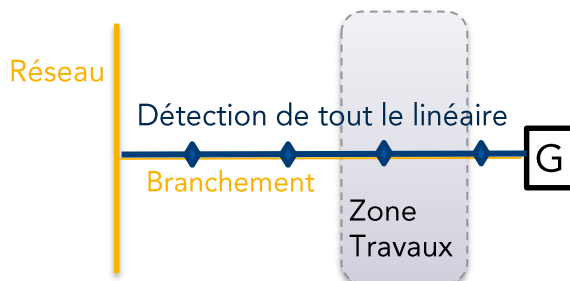
- ✓ En cas d'écart de position du réseau en classe B, uniquement, poursuivre la détection de 10 mètres au-delà du **séparateur de classe A/B**.

Ces linaires de détection complémentaires, pour assurer la cohérence cartographique, seront pris en charge par GRDF.



- ✓ Détecter les branchements croisés par les travaux dans leur intégralité au-delà de la simple zone de travaux impactant le sol (ZTIS + 2m)

Zone de Travaux OU
ZTIS+2m = Périmètre
normal de l'IC



- ✓ Géoréférencer les ouvrages détectés + réaliser des levés de quelques affleurants Gaz issus du fond de plan fourni par GRDF
- ✓ Fournir un fichier de données géographiques au format [.DGN ou .DWG ou .DXF]
- ✓ Utiliser un système de projection standard [Lambert 93]