

Récépissé de DT Récépissé de DICT

Au titre du chapitre IV du titre V du livre V (partie réglementaire) du Code de l'environnement
et de la section 12 du chapitre IV du titre III du livre V de la 4^{ème} partie (partie réglementaire) du Code du travail

(Annexe 2 de l'arrêté du 15 février 2012 modifié - NOR : DEVP1116359A)

Destinataire

Récépissé de DT
Récépissé de DICT
Récépissé de DT/DICT
conjointe

Dénomination :

Complément / Service :

Numéro / Voie :

Lieu-dit / BP :

Code Postal / Commune :

Pays :

Coordonnées de l'exploitant

Raison sociale :

Personne à contacter :

Numéro / Voie :

Lieu-dit / BP :

Code Postal / Commune :

Tél. :

Fax :

N° consultation du téléservice :

Référence de l'exploitant :

N° d'affaire du déclarant :

Personne à contacter (déclarant) :

Date de réception de la déclaration :

Commune principale des travaux :

Adresse des travaux prévus :

Éléments généraux de réponse

Les renseignements que vous avez fournis ne nous permettent pas de vous répondre. La déclaration est à renouveler. Précisez notamment :

Les réseaux/ouvrages que nous exploitons ne sont pas concernés au regard des informations fournies. Distance > à : _____ m

Il y a au moins un réseau / ouvrage concerné de catégorie (voir liste des catégories au verso) : _____. Autres informations :

Modification ou extension de nos réseaux / ouvrages

Modification ou extension de réseau/ouvrage envisagée dans un délai inférieur à 3 mois :

Réalisation de modifications en cours sur notre réseau/ouvrage.

Veuillez contacter notre représentant :

Tél. :

NB : Si nous avons connaissance d'une modification du réseau/ouvrage dans le délai maximal de 3 mois à compter de la consultation du téléservice, nous vous en informons.

Emplacement de nos réseaux / ouvrages

Plans joints :	Références :	Echelle ⁽¹⁾ :	Date d'édition ⁽¹⁾ :	Sensible :	Prof. régl. mini ⁽¹⁾ :	Matériau réseau ⁽¹⁾ :
NB : La classe de précision A, B ou C figure dans les plans.			___ / ___ / ___		___ cm	
			___ / ___ / ___		___ cm	

Réunion sur chantier pour localisation du réseau/ouvrage : Date retenue d'un commun accord : ___ / ___ / ___ à ___ h ___

ou Prise de RDV à l'initiative du déclarant (date du dernier contact non conclusif : ___ / ___ / ___)

Votre projet doit tenir compte de la servitude protégeant notre ouvrage.

(cas d'un récépissé de DT) Vous devez prévoir des investigations complémentaires à notre charge (hors cas d'exemption prévus dans la réglementation) ⁽²⁾

Des branchements non cartographiés sont présents. Ils sont soit pourvus d'affleurants visibles et rattachés à un réseau principal souterrain identifié dans les plans joints, soit munis de dispositifs automatiques supprimant tout risque en cas d'endommagement ⁽²⁾

(1) : facultatif si l'information est fournie sur le plan joint (2) : pour les tronçons et branchements non cartographiés en classe A, prévoir des clauses techniques et financières particulières dans le marché

Recommandations de sécurité

Les recommandations techniques spécifiques suivantes sont à appliquer, en fonction des risques liés à l'utilisation des techniques de travaux employées :

Rubriques du guide technique relatives à des ouvrages ou travaux spécifiques :

Pour les exploitants de lignes électriques : si la distance d'approche a été précisée, la mise hors tension est : possible impossible

Mesures de sécurité à mettre en œuvre :

Dispositifs importants pour la sécurité :

Cas de dégradation d'un de nos ouvrages

En cas de dégradation d'un de nos ouvrages, contactez nos services au numéro de téléphone suivant : _____

Pour toute anomalie susceptible de mettre en cause la sécurité au cours du déroulement du chantier, prévenir le service départemental d'incendie et de secours (par défaut le 18 ou le 112) : _____

Responsable du dossier

Nom : _____

Désignation du service : _____

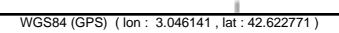
Tél. : _____

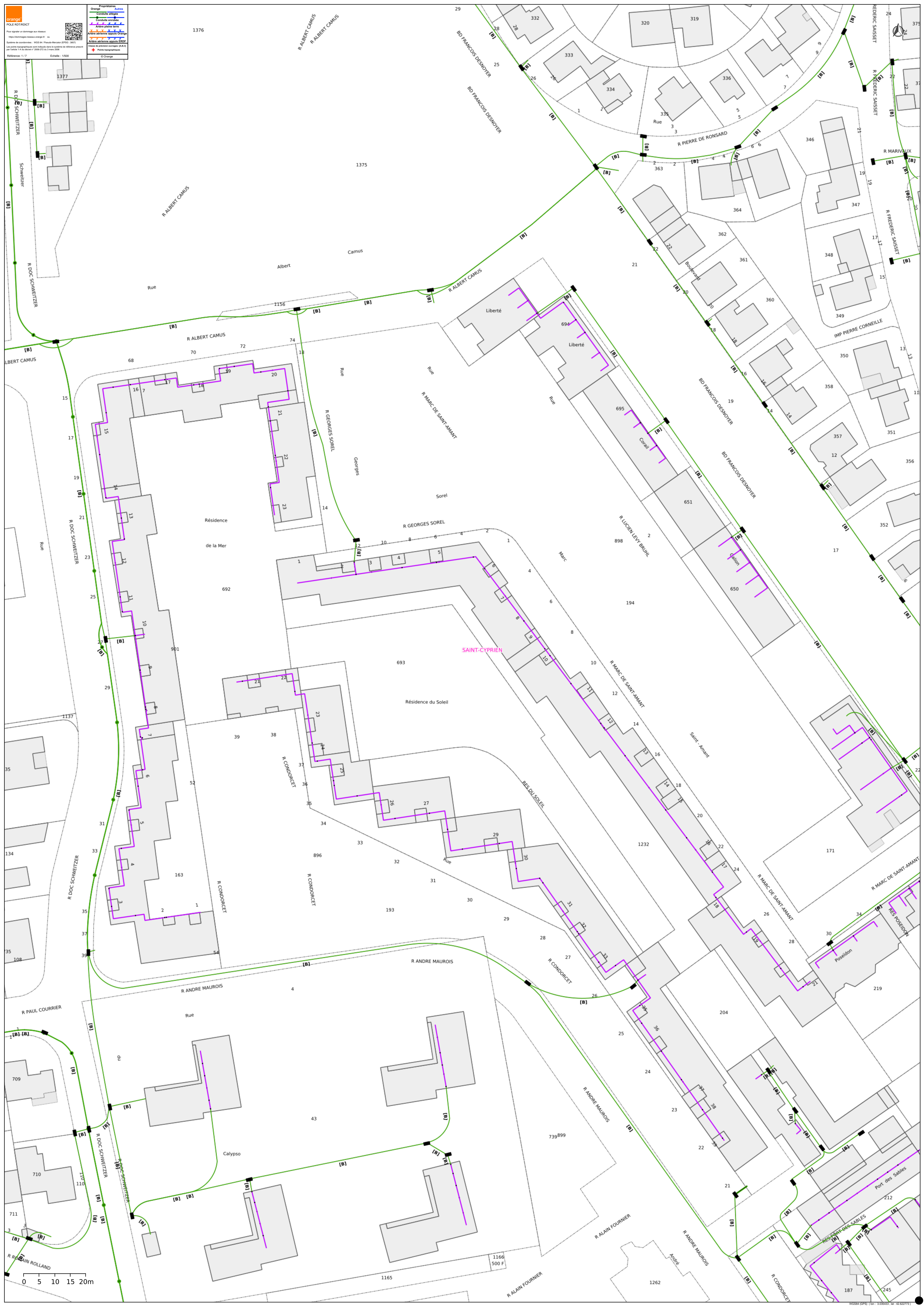
Signature de l'exploitant ou de son représentant

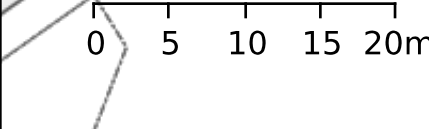
Nom du signataire : _____

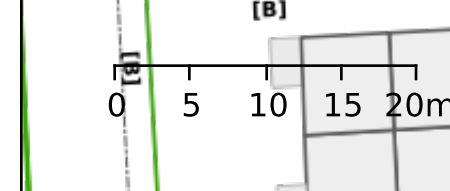
Signature : _____

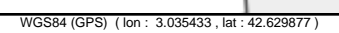
Date : ___ / ___ / ___ Nombre de pièces jointes, y compris les plans : _____

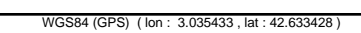












orange

POLE ROTONDICIT

Pour signaler un dommage aux réseaux:

https://dommages-reseaux.orange.fr/

Systeme de coordonnées: UTM ou Pseudo-Mercator (EPSG: 31471)

Les points topographiques sont indiqués dans le système de référence précisé en bas à gauche de la notice n° 2020-272 du 3 mars 2020

Référence: S 17

Projections

Orange

Autres

Coordonnées village

Conduite enterrée

Autre point terre

Autre réseau signal Orange

Autre réseau signal EDF

Casse de protection enterrée (P&C)

Point topographique

© Orange

The map is a technical drawing of a coastal area. It shows a network of streets, including 'Boulevard' and 'BD FRANCOIS DESNOYER'. There are several buildings, some of which are labeled with numbers like 41, 30, 31, 84, 32, 33, 34, 78, 74, 73, 35, 1230, 1412, 1172, and 1171. A 'Port Cypriano' is indicated. The map also shows 'PROM FRONT DE MER' (Promenade Front de Mer) and 'RES LA FLORIDE'. A scale bar at the bottom left indicates distances from 0 to 20 meters. A north arrow is located in the top right corner. The map is divided into sections by dashed lines, and various points are marked with letters in brackets (e.g., [a], [b], [c]).

WGS84 (GPS) | Unit: 3.026433 | Lat: 42.836980

orange

POLE ROTONDICIT

Pour signaler un dommage aux réseaux:
https://dommages-reseaux.orange.fr/

Appareils de mesure (N° 1000 ou 10000) (Passez à l'achat)
Les points topographiques sont indiqués dans le système de référence précis
et dans le N° de la notice n° 2008-212 du 3 mars 2008

Proportions

OrangeAutres

Conduite orange

Conduite autres

Autres points terrain

Autres réseaux signalés EDP

Classe de protection orange (P&C)

Point topographique

© Orange

0 5 10 15 20m

CANET-EN-ROUSSILLON

SAINT-CYPRIEN

WGS84 (GPS) | Unit: 3.026433 | lat = 42.646531

Le 05/05/2025

Objet : fichiers transmis avec le document

Madame, Monsieur,

Pour consulter les fichiers transmis avec notre document, veuillez cliquer sur le ou les liens suivants :

- REPONSE_353614_742303354.pdf : <https://dl.sogelink.fr/?VNd427eJ>
- Document original signé : <https://dl.sogelink.fr/?qhdeGlvK>

Nous nous tenons à votre disposition pour tout complément d'information.

Veuillez agréer, Madame, Monsieur, l'expression de nos salutations respectueuses.

Le service technique Sogelink