

La commune de Cohennoz réfléchit actuellement, dans le cadre de la diversification des activités sur la station, sur les possibilités d'aménagements ludiques du plan d'eau du Cernix .

Plan d'eau du Cernix



Avant d'aller plus loin sur ce dossier et comme cela a déjà été fait pour l'aménagement de la place, les élus ont **souhaité associer la population à cette réflexion**

Plan d'eau du Cernix

Hypothèses proposées :

Les premières analyses mettent en avant 2 hypothèses :

- Solution 1 : maintien du plan d'eau actuel et création d'un espace « pataugeoire » au Sud du lac actuel
- Solution 2 : reprise complète du lac actuel afin de le rendre « baignable »

Plan de la solution 1 :



Plan de la solution 2 :



Plan d'eau du Cernix

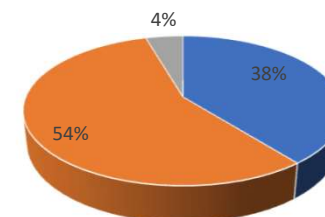
Pour chaque projet , un grand choix d'aménagement des espaces au tour du lac est proposé



Plan d'eau du Cernix

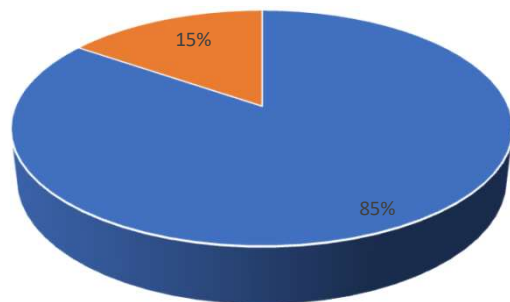
92 réponses ont été reçues en Mairie dont simplement 13 anonymes et seulement 4 personnes non propriétaire ou habitant sur la commune .

Répartition des réponses



- résidant permanent
- propriétaire sur la commune
- vacancier non propriétaire

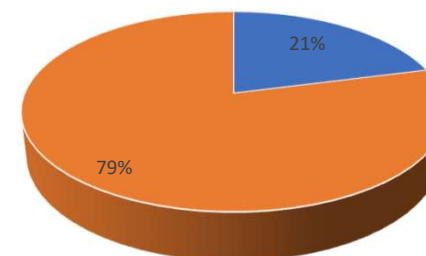
Souhaitez-vous ce projet ?



- oui
- non

Large majorité (85 %) favorable au projet avec un choix se portant sur la solution agrandissement du lac .

Quelle hypothèse préférez vous ?



- Espace pataugeoire indépendant
- Agrandissement du lac actuel

Plan d'eau du Cernix

38 % sont favorables à ce que cet espace soit payant

Equipements souhaités	Nb de réponses	
zone de baignade pour enfants (pataugeoire)	44	48%
zone de baignade pour adultes	72	78%
création de plage	75	82%
espace arboré	79	86%
radeau à corde pour traverser le plan d'eau	44	48%
ponton bois	54	59%
tubing	34	37%
toboggan arrivant dans l'eau	55	60%
toboggan sans accès à l'eau	36	39%
montées ludiques (filets / rondins ..)	65	71%
mur d'escalade	59	64%
jeux d'enfants en bois	65	71%
jeux d'eau	64	70%
chemin de découverte de la cascade	72	78%
chalet buvette	54	59%

